

Информация о последствиях самовольного размещения на указанной территории нестационарных объектов в соответствии с решением комиссии по вопросам демонтажа самовольных нестационарных объектов на территории города Новосибирска от 04.09.2024 № 72

В случае если самовольный нестационарный объект не демонтирован его собственником (владельцем) в добровольном порядке либо перемещен в пределах территории планируемого демонтажа и (или) внешний вид его, в том числе размер, изменен, администрация района:

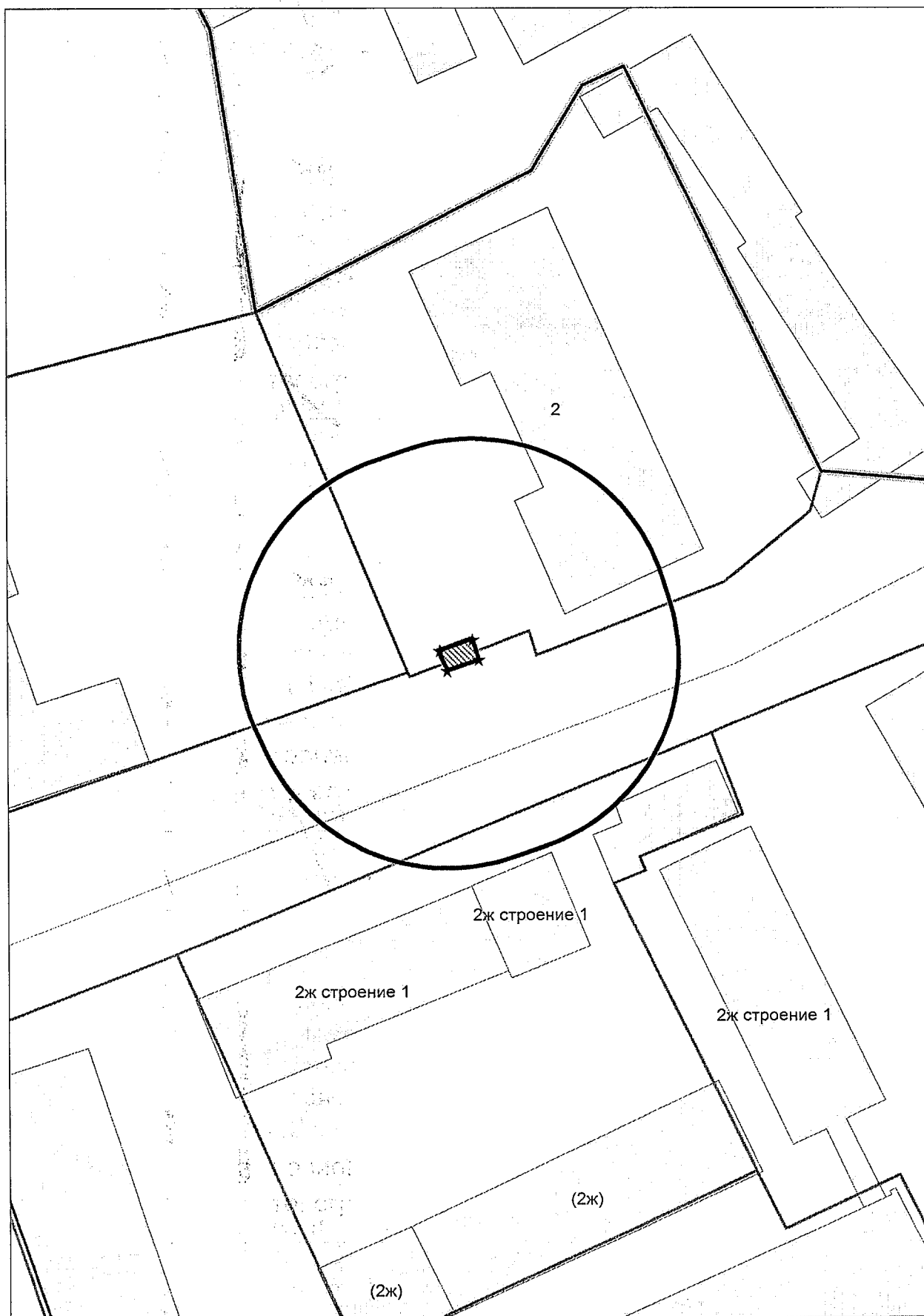
в течение 12 дней со дня истечения срока, предусмотренного абзацами третьим, четвертым пункта 6.7 Положения, обеспечивает его демонтаж (при размещении самовольного нестационарного объекта, являющегося гаражом);

в течение 2 дней со дня истечения срока, предусмотренного абзацами третьим, четвертым пункта 6.7 Положения, информирует об этом департамент строительства и архитектуры мэрии города Новосибирска и направляет ему решение о демонтаже нестационарного объекта с прилагаемыми к нему материалами (при размещении самовольного нестационарного объекта, не являющегося гаражом).

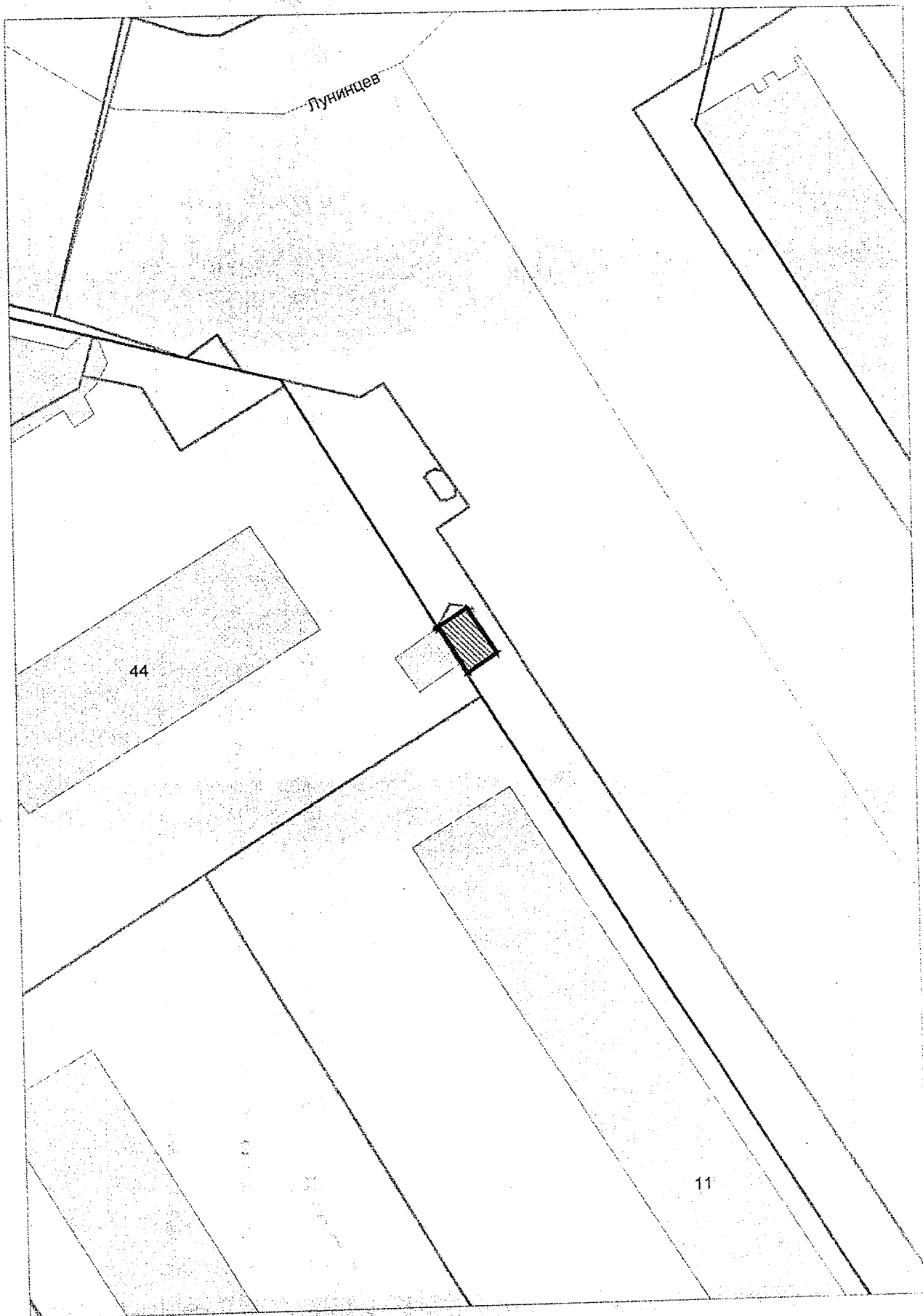
Департамент строительства и архитектуры мэрии города Новосибирска не позднее 10 дней со дня регистрации информации, предусмотренной абзацем третьим настоящего пункта, обеспечивает демонтаж нестационарного объекта.

В случае выявления в течение года со дня опубликования карты-схемы территории в Бюллетене органов местного самоуправления города Новосибирска повторного размещения самовольного нестационарного объекта в пределах территории в радиусе 20 м от ранее демонтированного нестационарного объекта, указанной в карте-схеме территории, составляется акт о выявлении самовольного нестационарного объекта в порядке, предусмотренном пунктом 6.5 Положения. На основании такого акта о выявлении самовольного нестационарного объекта осуществляется повторный демонтаж самовольного нестационарного объекта в соответствии с пунктами 6.9 - 6.18 Положения без совершения действий, предусмотренных пунктами 6.6 - 6.8 Положения.

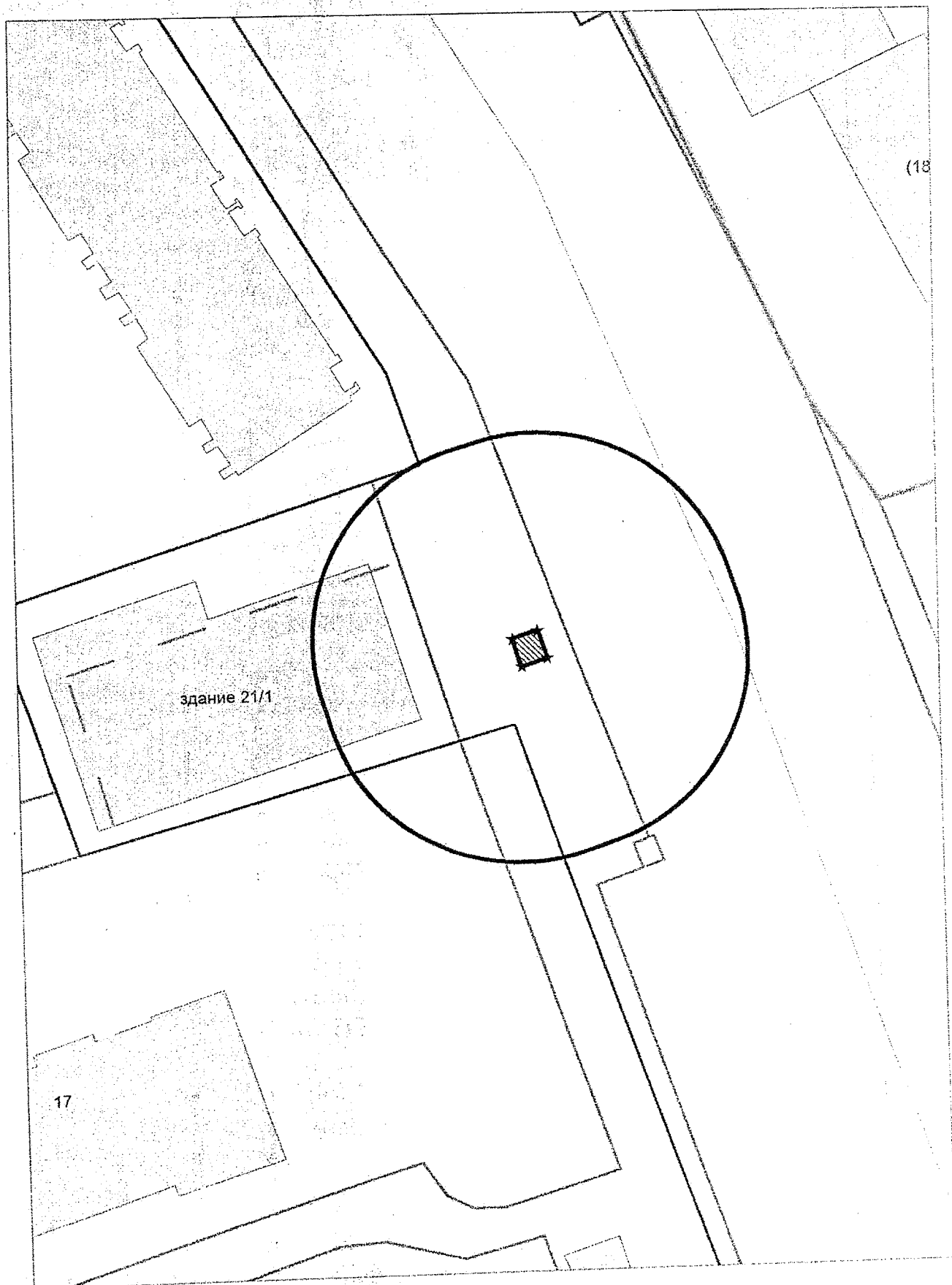
Карта - схема
с адресным ориентиром: Владимировский спуск, (2)
на топографическом плане М 1:500



Карта - схема
с адресным ориентиром: ул. Челюскинцев, (44)
на топографическом плане М 1:500

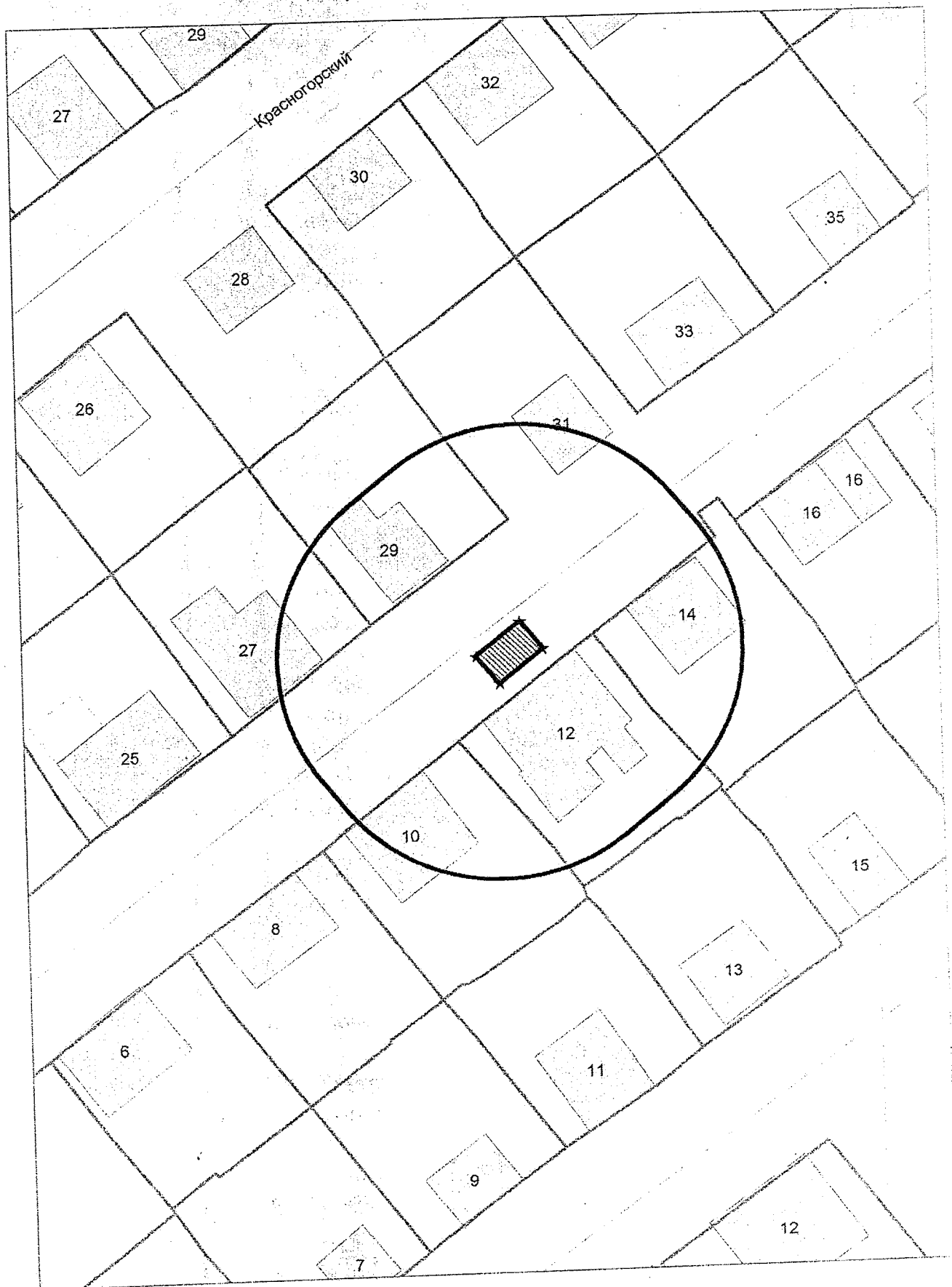


Карта - схема
с адресным ориентиром: ул. Владимировская, (15)
на топографическом плане М 1:500



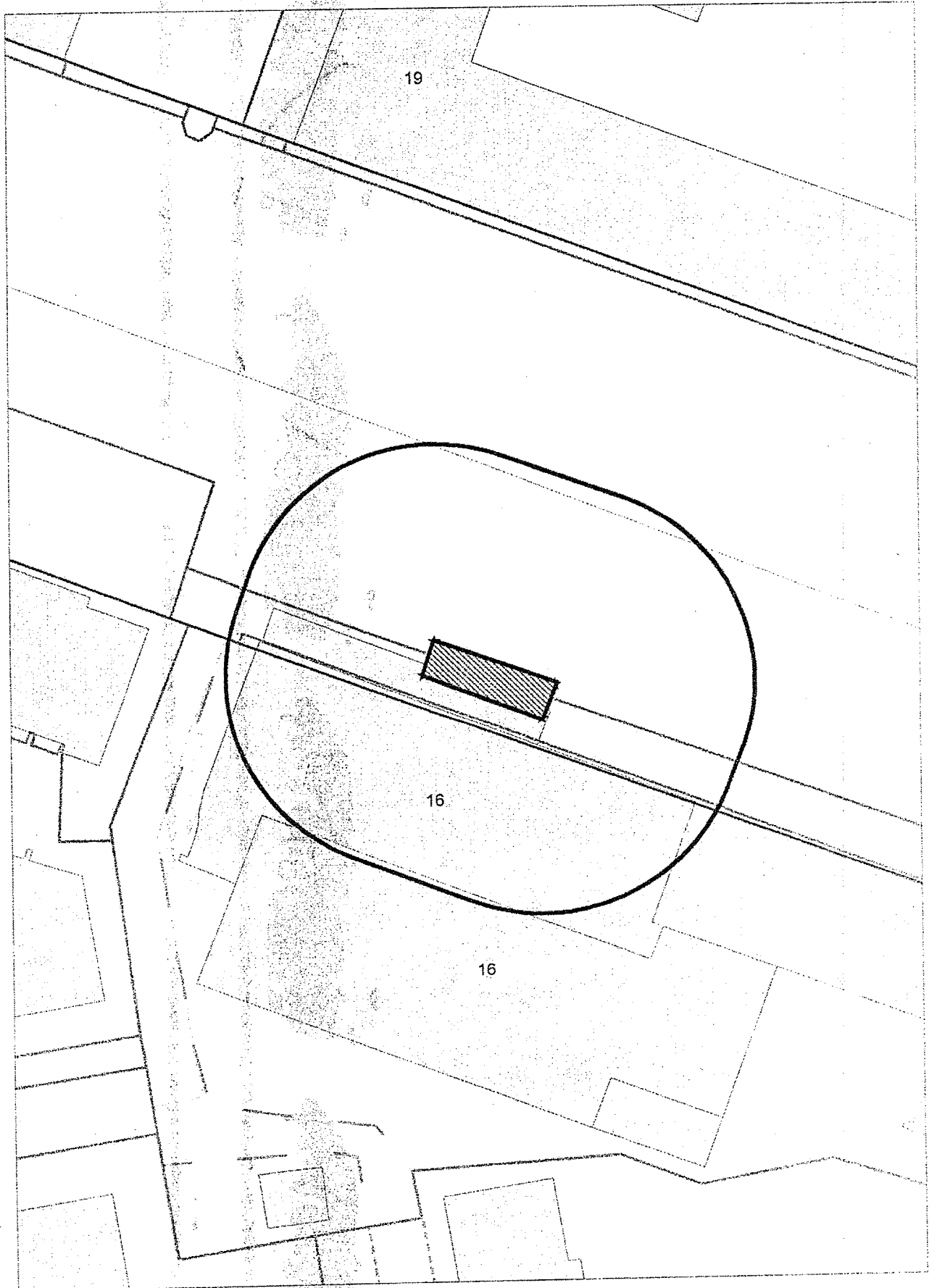
Карта - схема

с адресным ориентиром: ул. 1-й Красногорский переулок, (12)
на топографическом плане М 1:500



Карта - схема

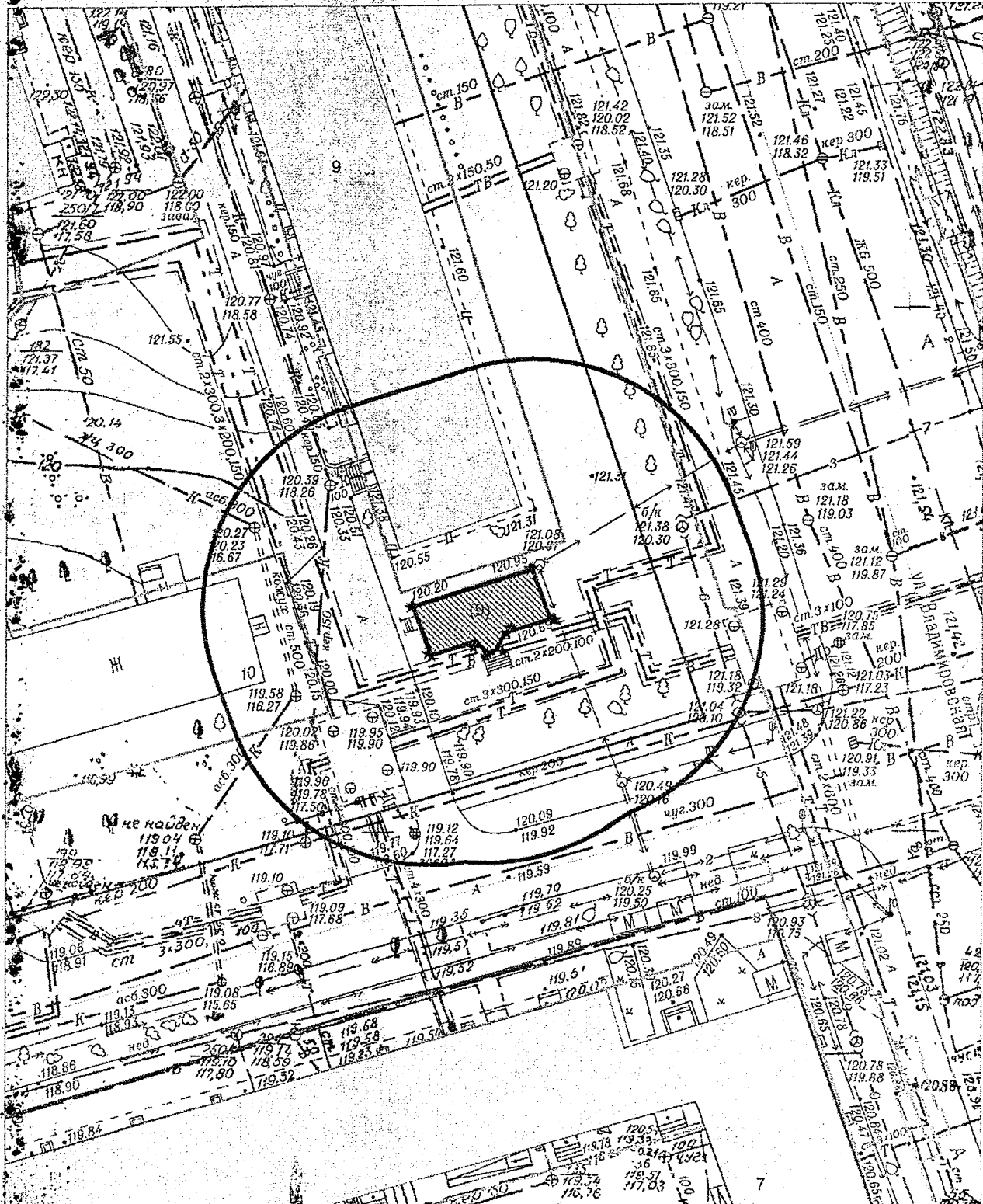
с адресным ориентиром: Вокзальная магистраль, (16)
на топографическом плане М 1:500



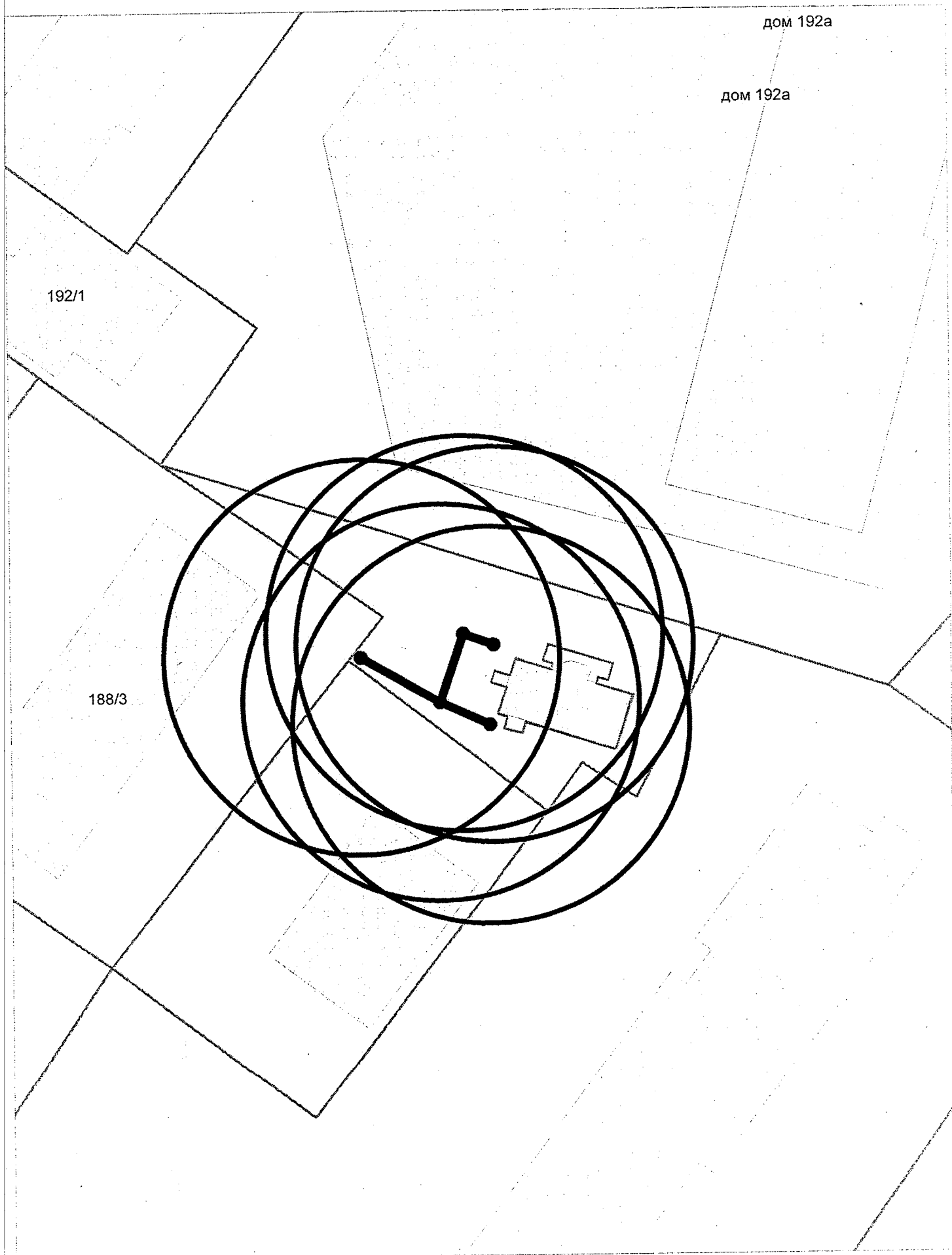
Карта - схема

по адресному ориентиру: ул. Владимирская, (9)


на топографическом плане М 1:500



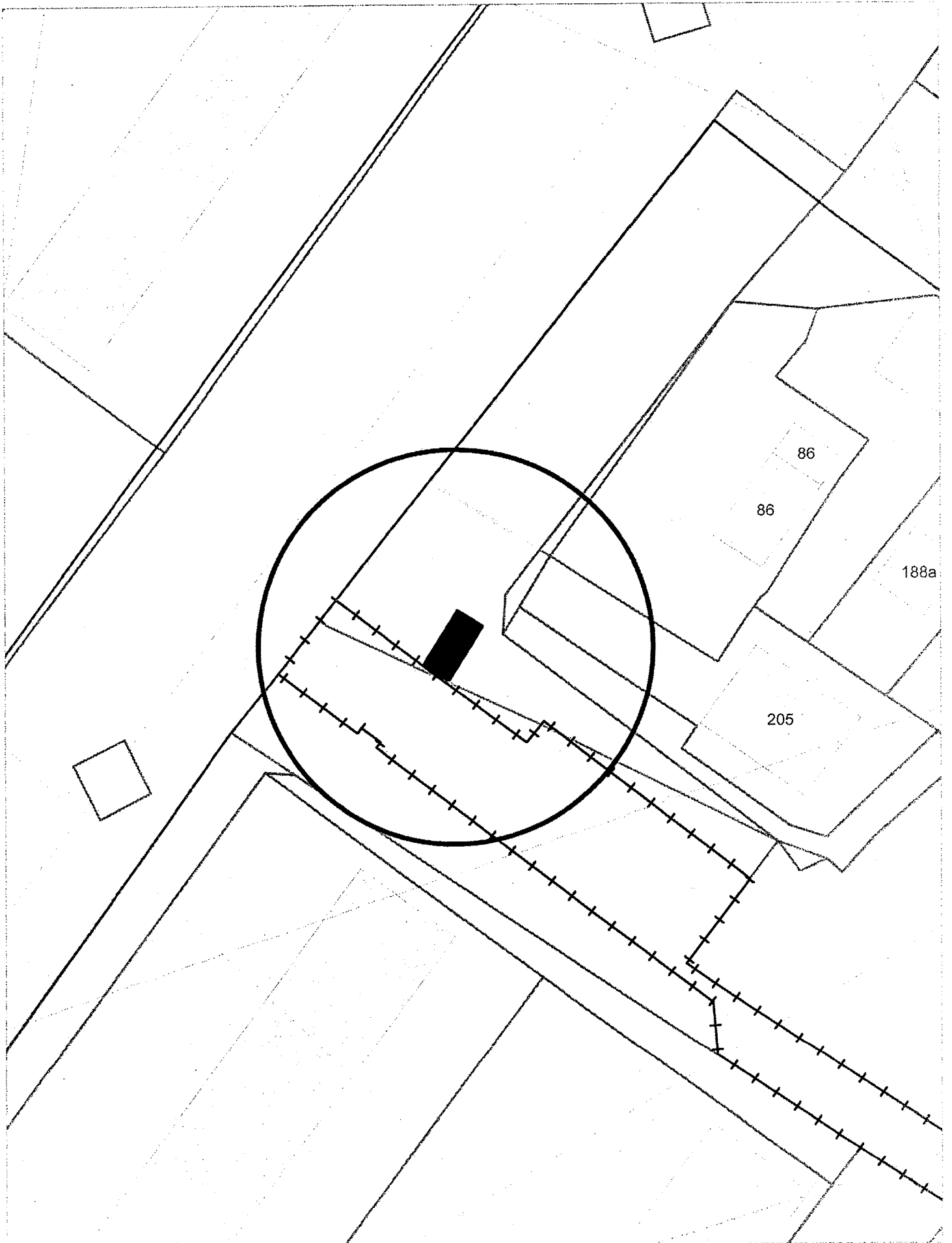
Карта-схема территории
По адресному ориентиру улица Гаранина (21 к 3)
На топографическом плане М 1:500



Карта-схема территории
По адресному ориентиру улица Плещихинская (10)
На топографическом плане М 1:500



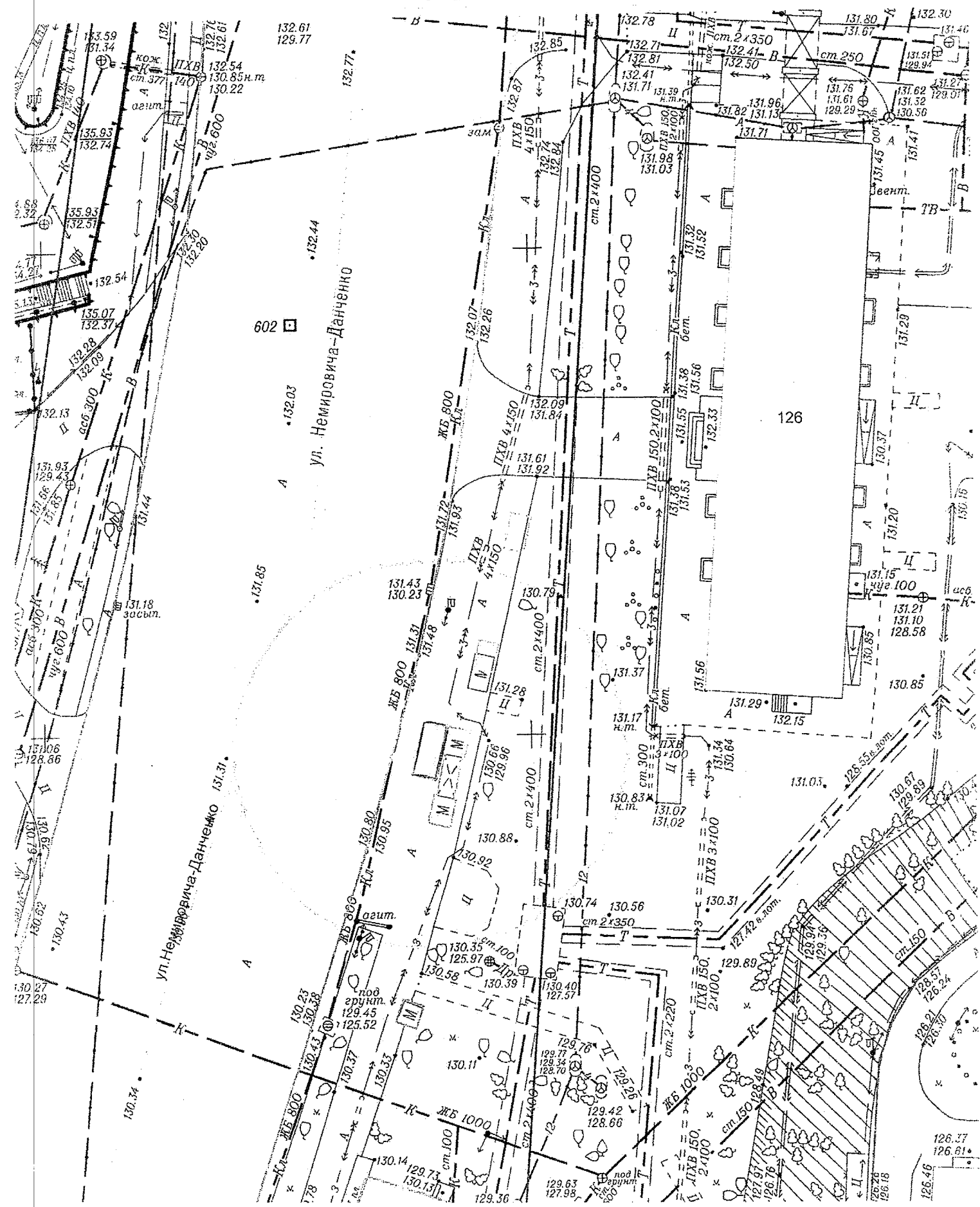
Карта-схема территории
По адресному ориентиру улица Толстого (205)
На топографическом плане М 1:500



Карта – схема территории №

по адресному ориентиру: ул. Немировича-Данченко, (126)

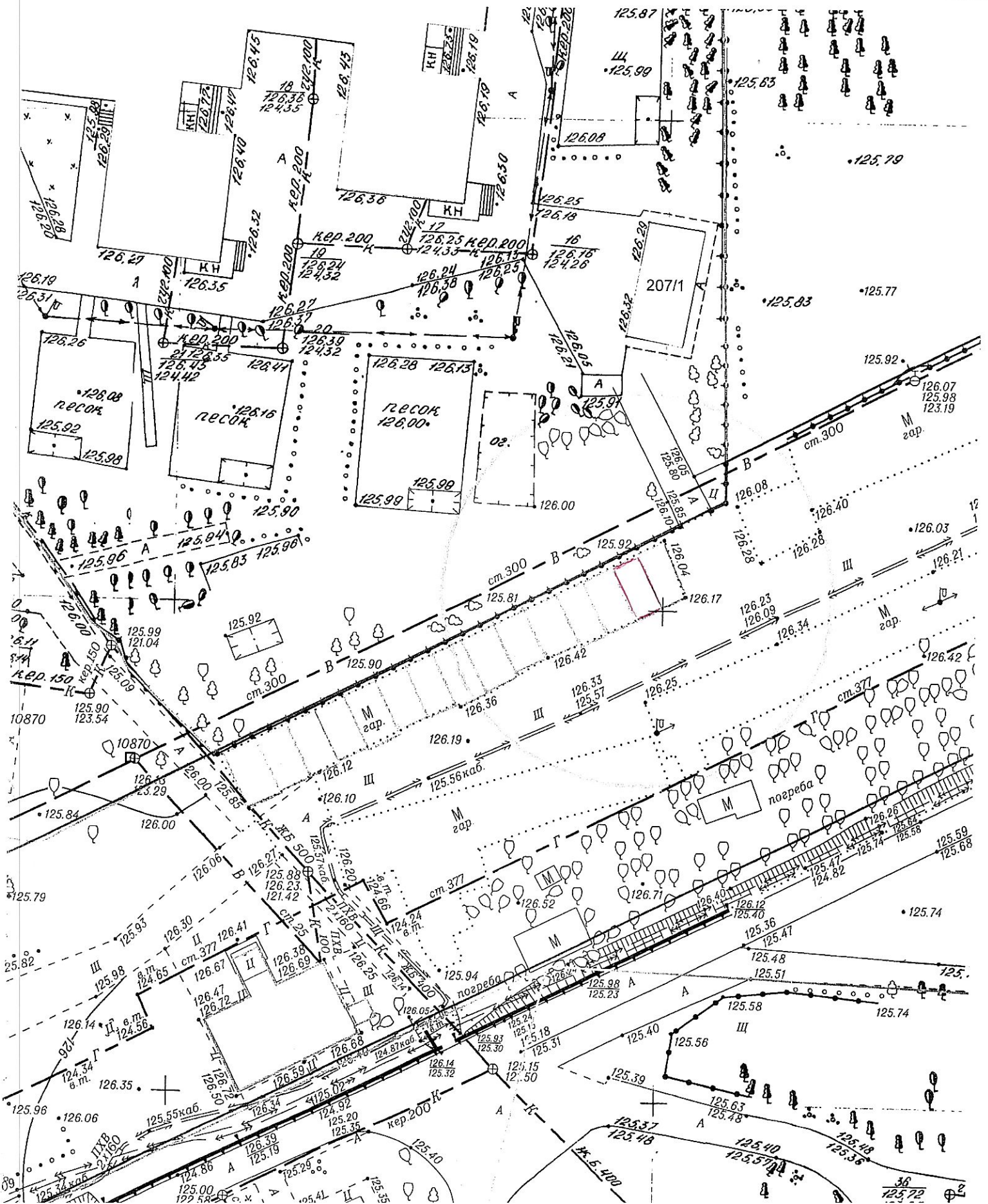
на топографическом плане М 1:500



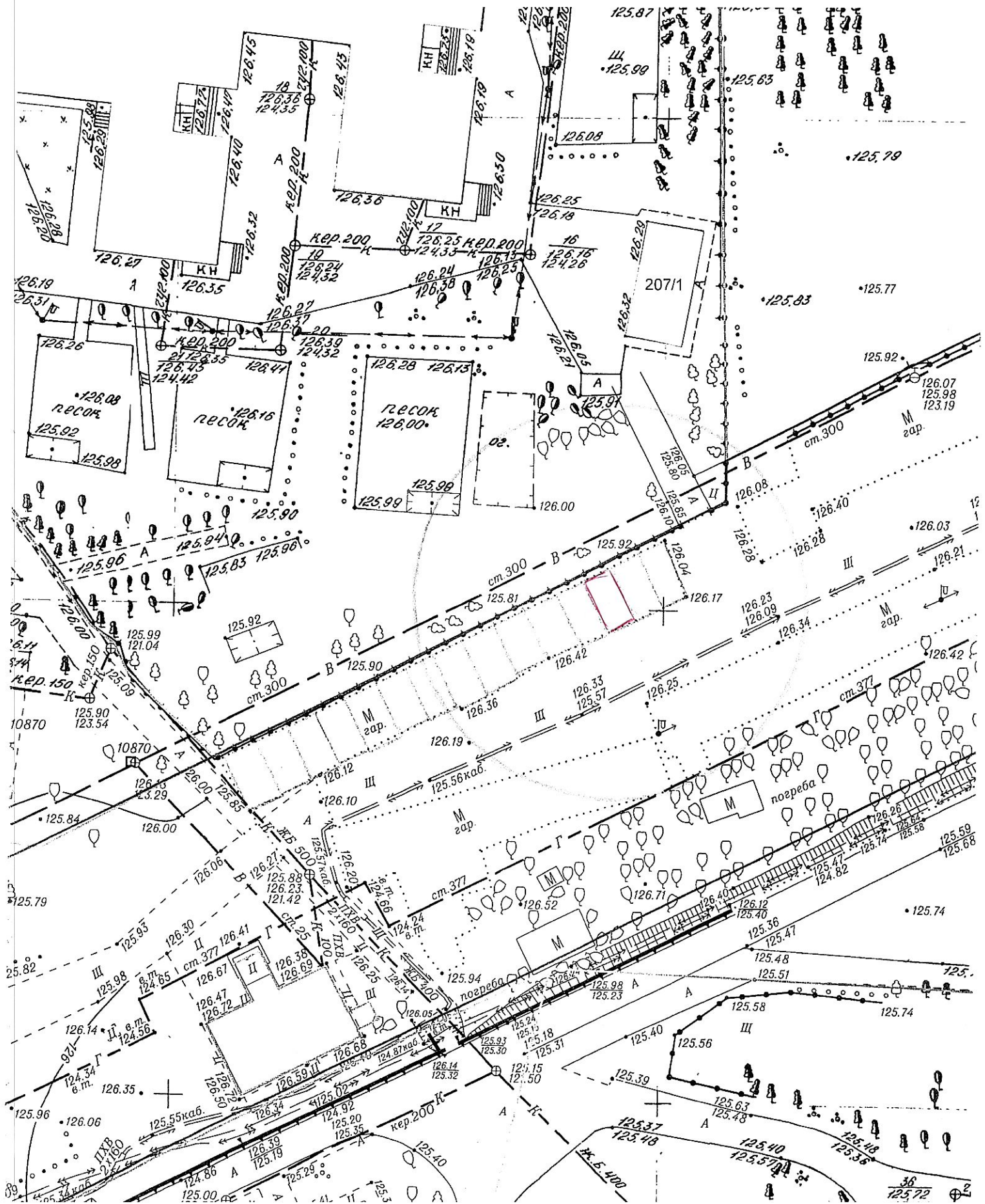
Карта – схема территории №

по адресному ориентиру: ул. Зорге, (237)

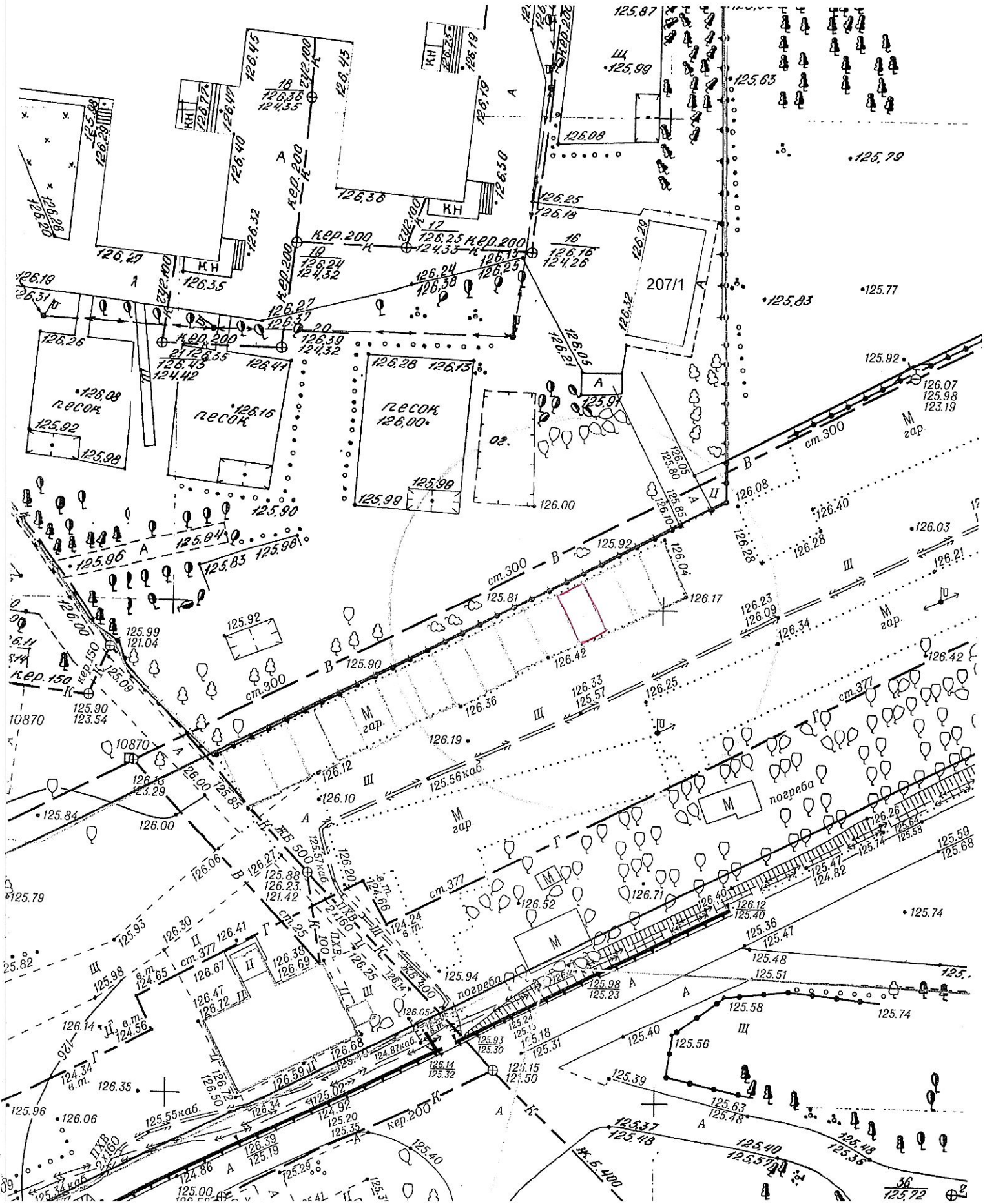
на топографическом плане М 1:500



Карта – схема территории №
по адресному ориентиру: ул. Зорге, (237)
на топографическом плане М 1:500



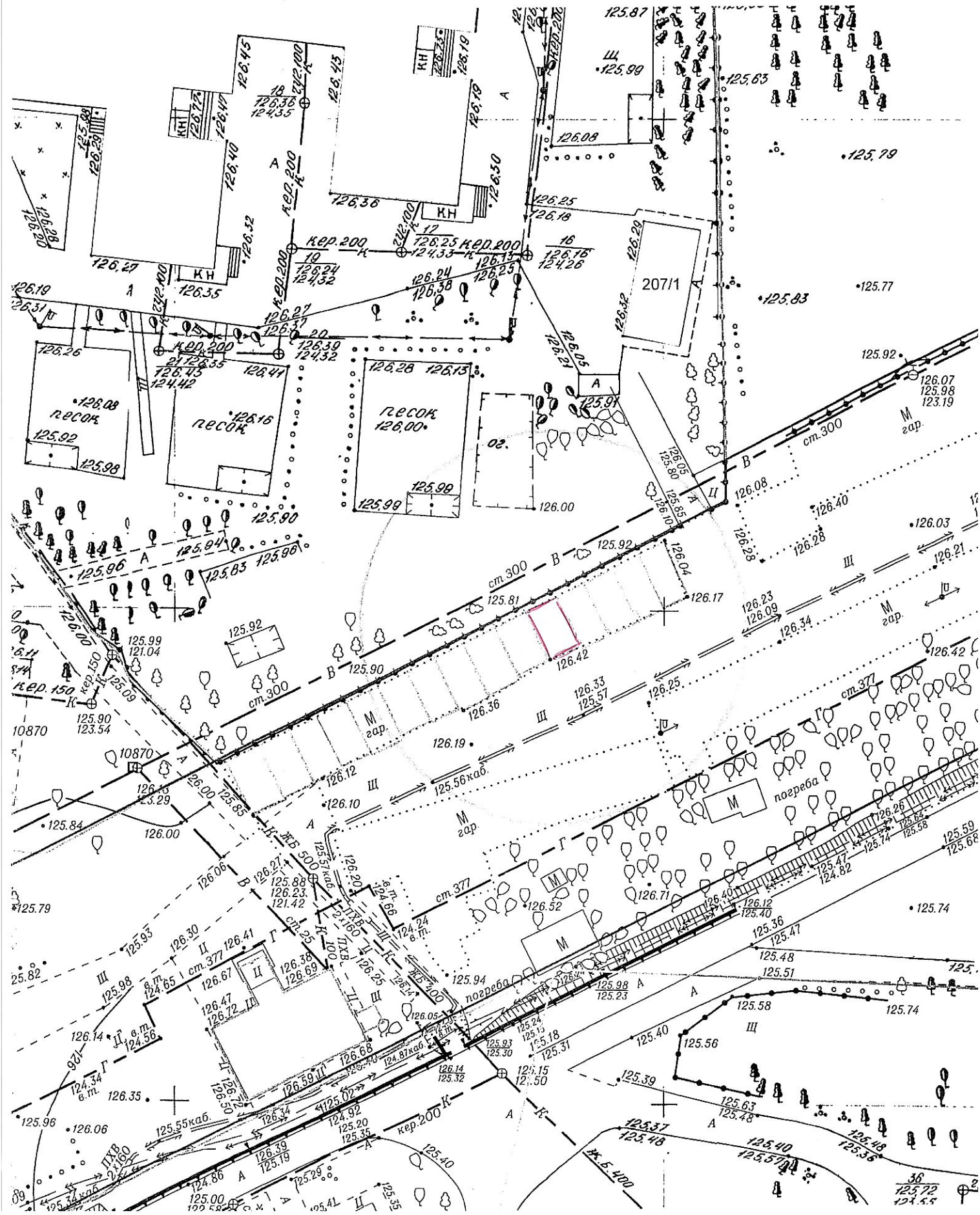
Карта – схема территории №
по адресному ориентиру: ул. Зорге, (237)
на топографическом плане М 1:500



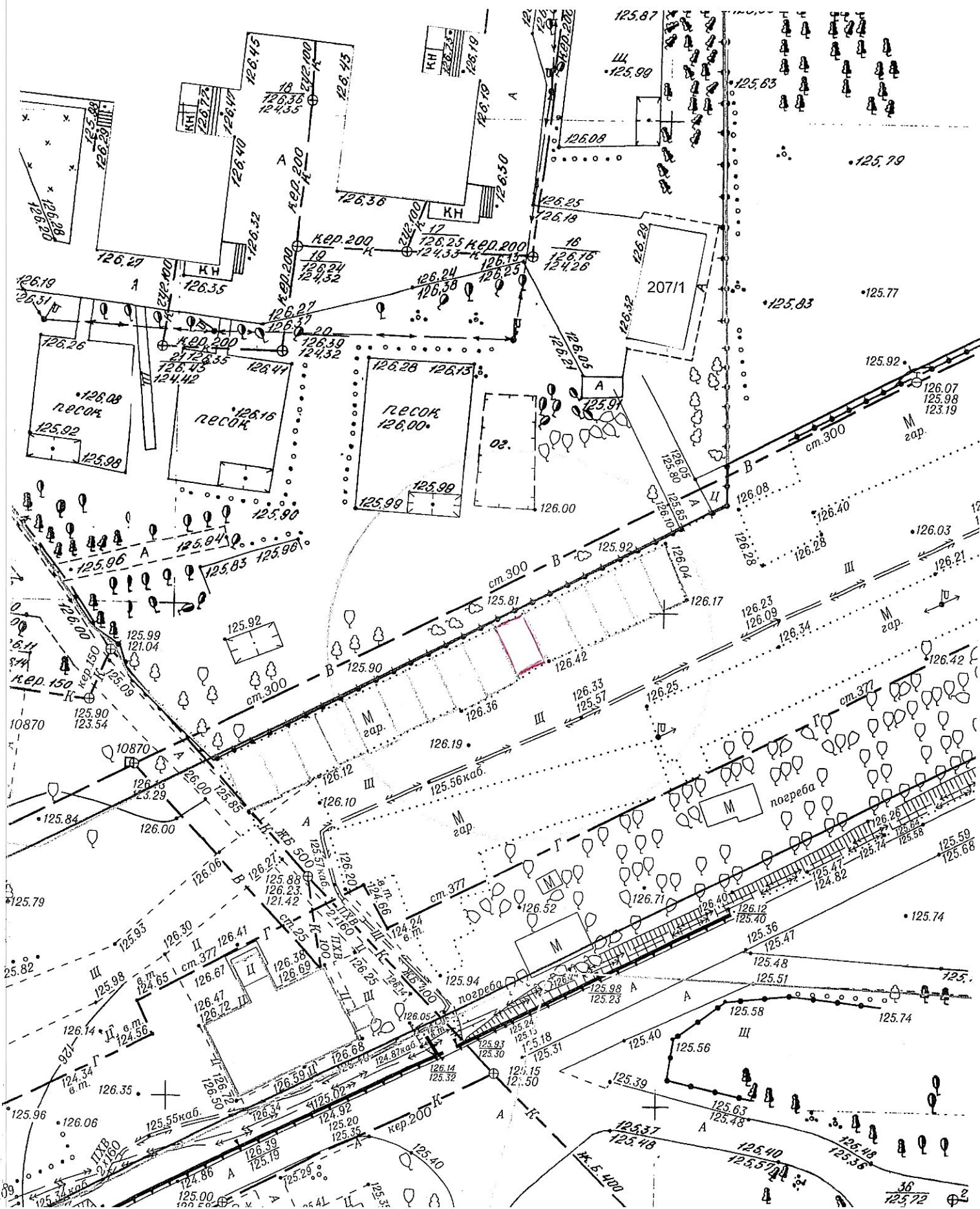
Карта – схема территории №

по адресному ориентиру: ул. Зорге, (237)

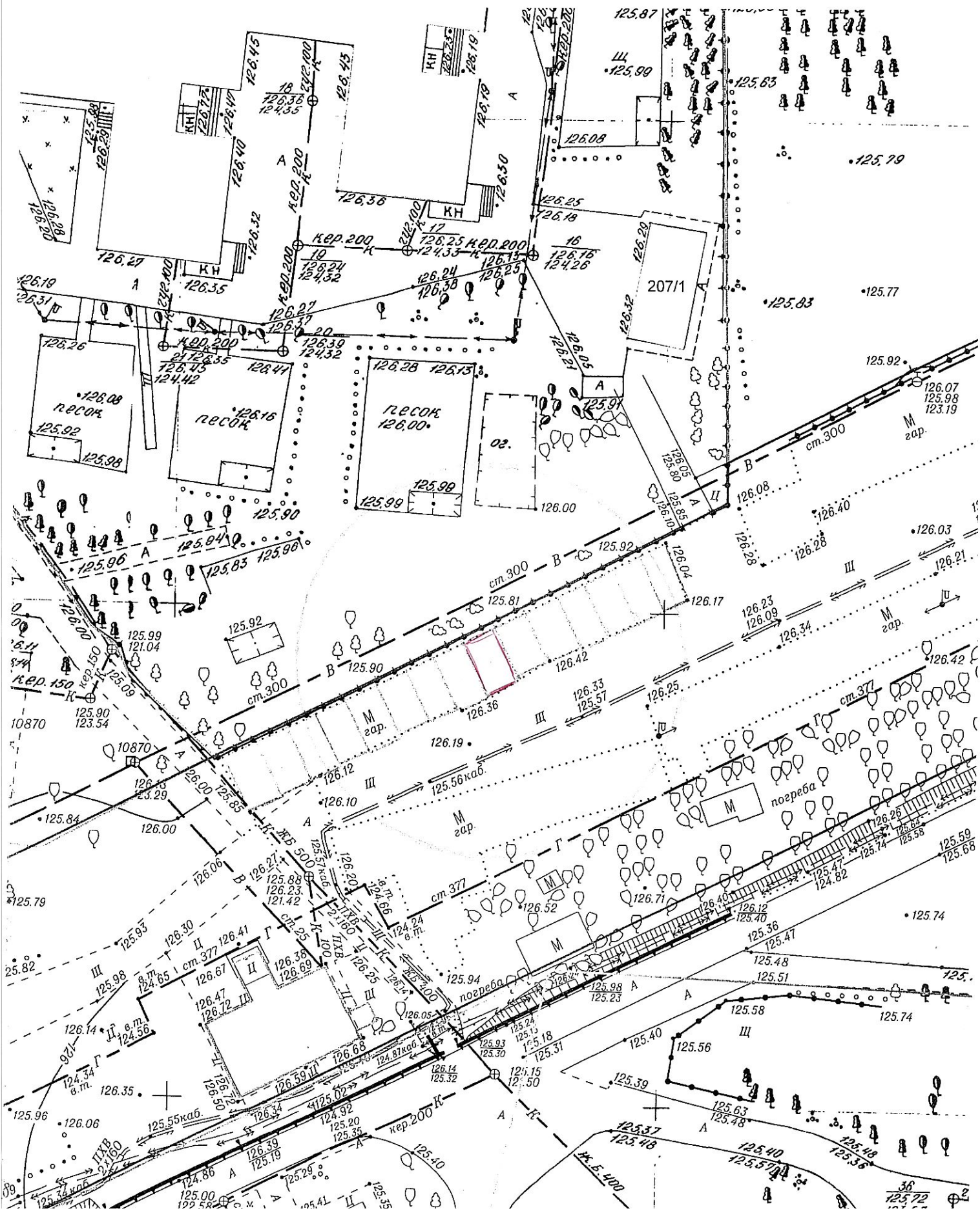
на топографическом плане М 1:500



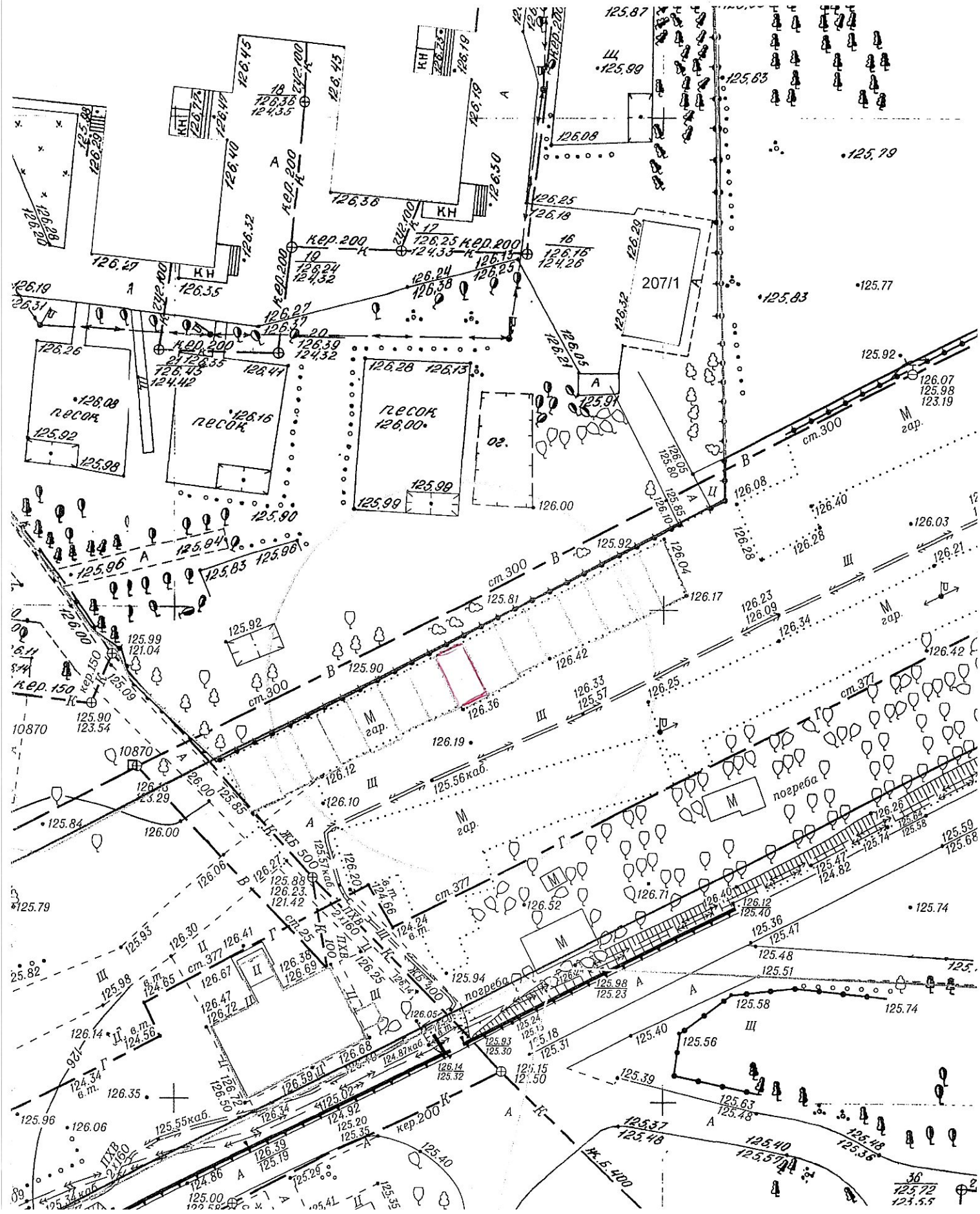
Карта – схема территории №
по адресному ориентиру: ул. Зорге, (237)
на топографическом плане М 1:500



Карта – схема территории №
по адресному ориентиру: ул. Зорге, (237)
на топографическом плане М 1:500



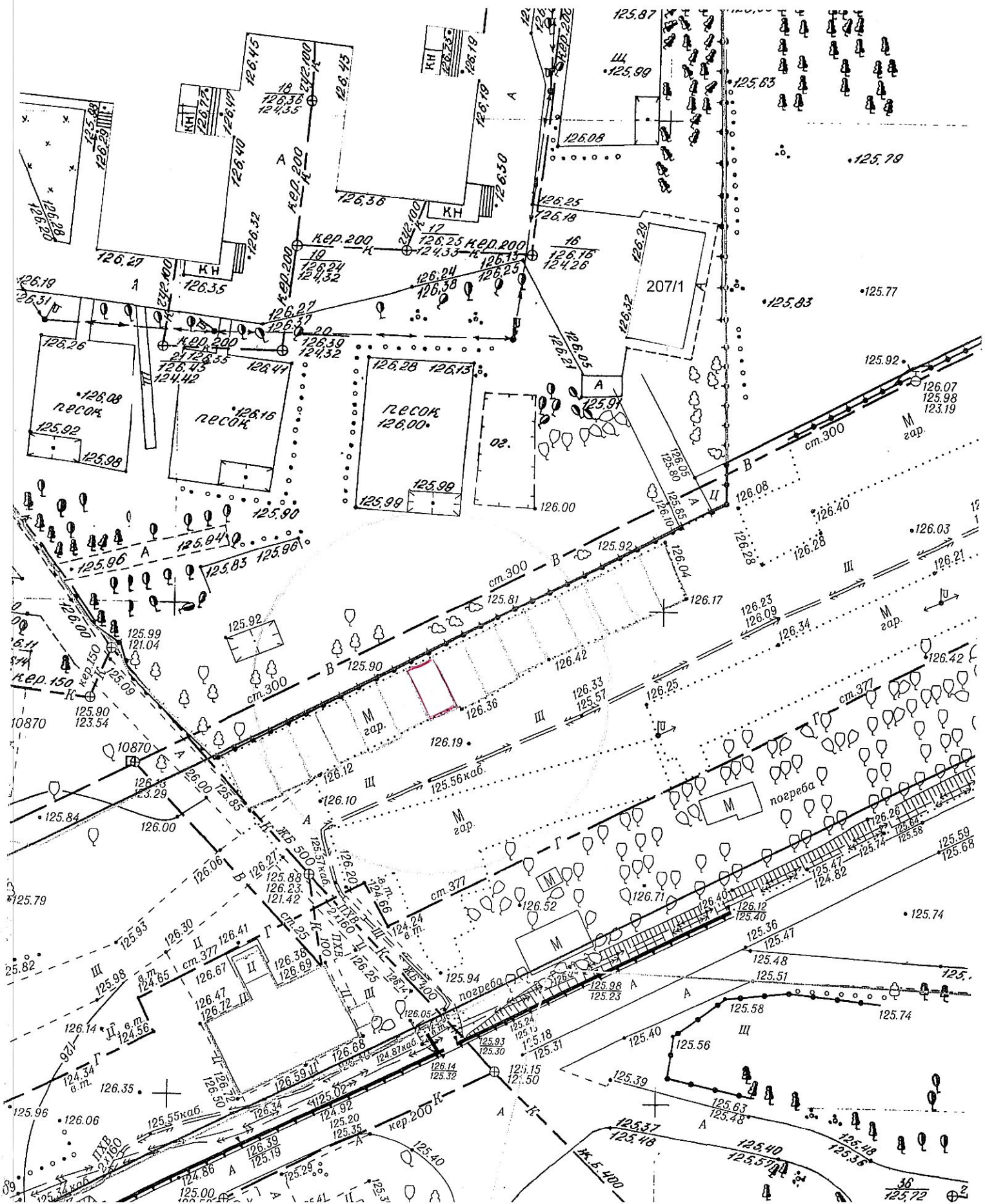
Карта – схема территории №
по адресному ориентиру: ул. Зорге, (237)
на топографическом плане М 1:500



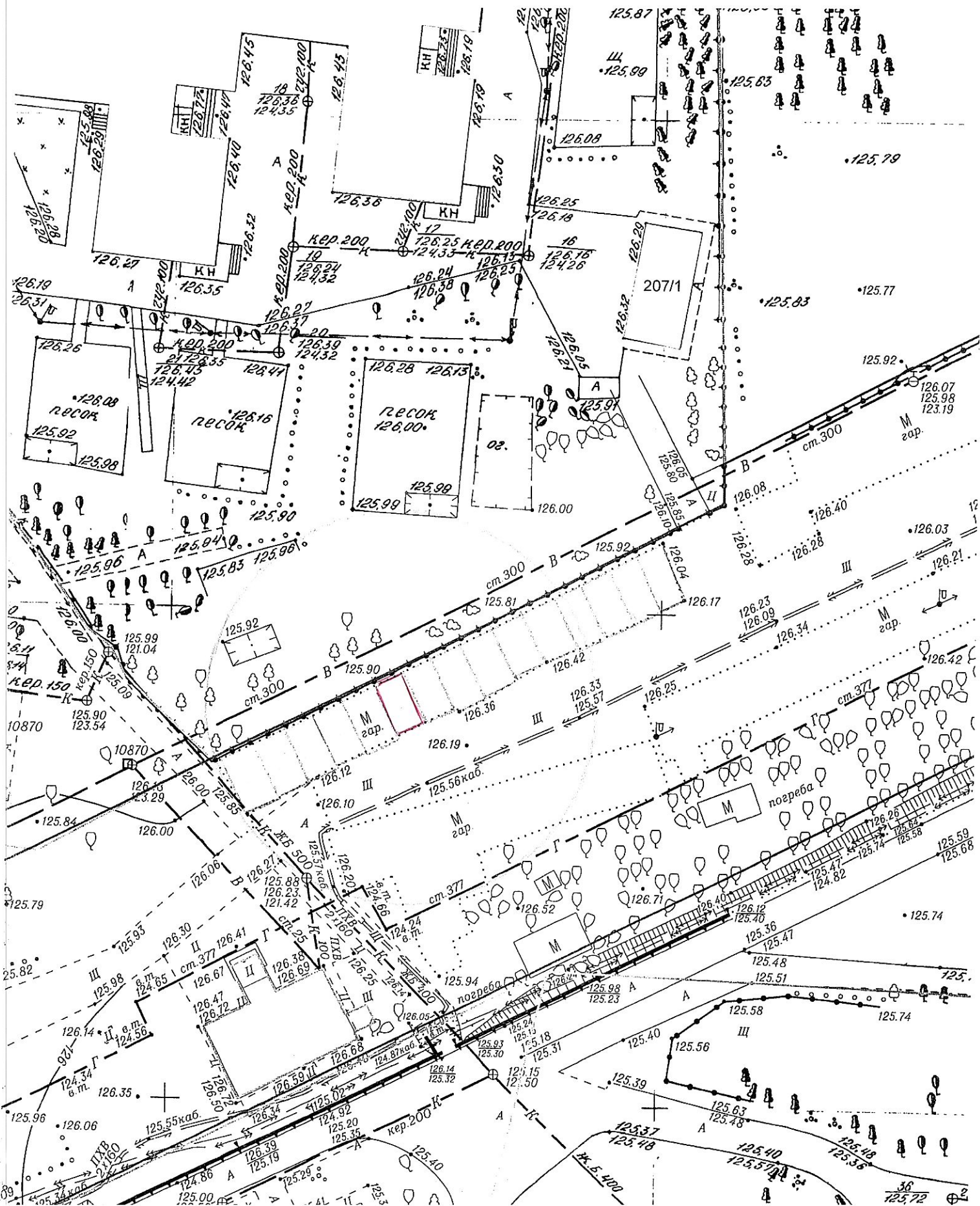
Карта – схема территории №

по адресному ориентиру: ул. Зорге, (237)

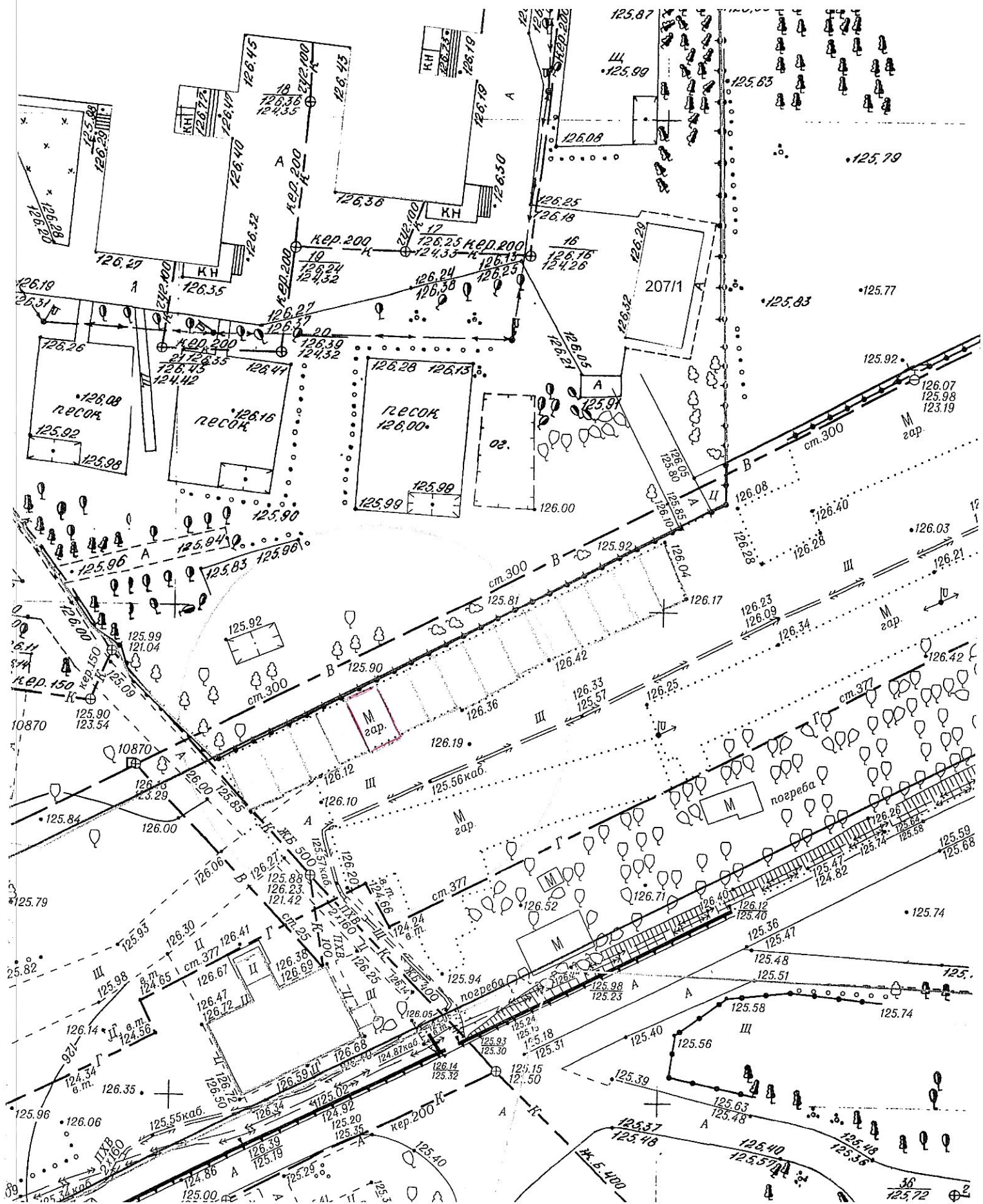
на топографическом плане М 1:500



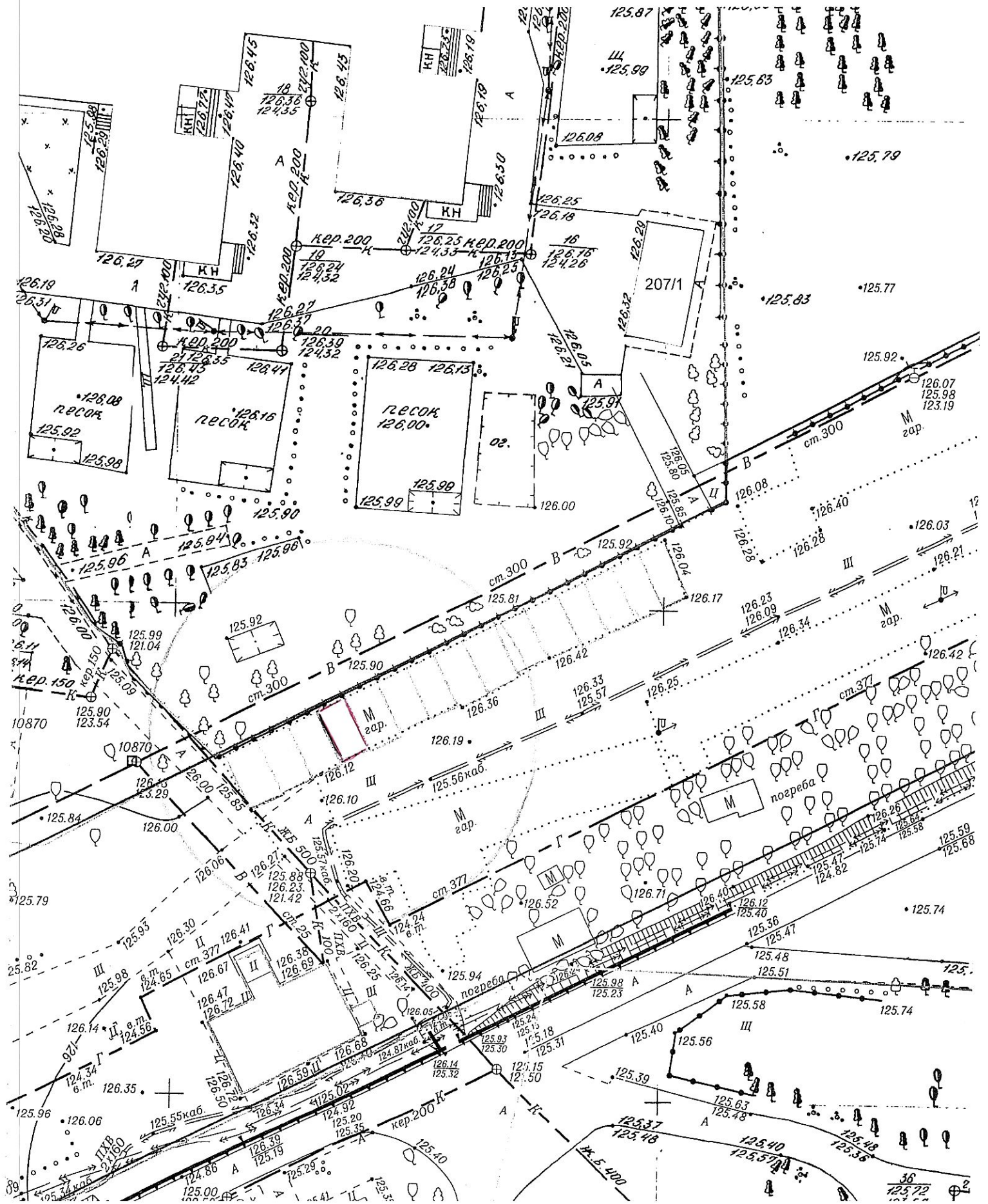
Карта – схема территории №
по адресному ориентиру: ул. Зорге, (237)
на топографическом плане М 1:500



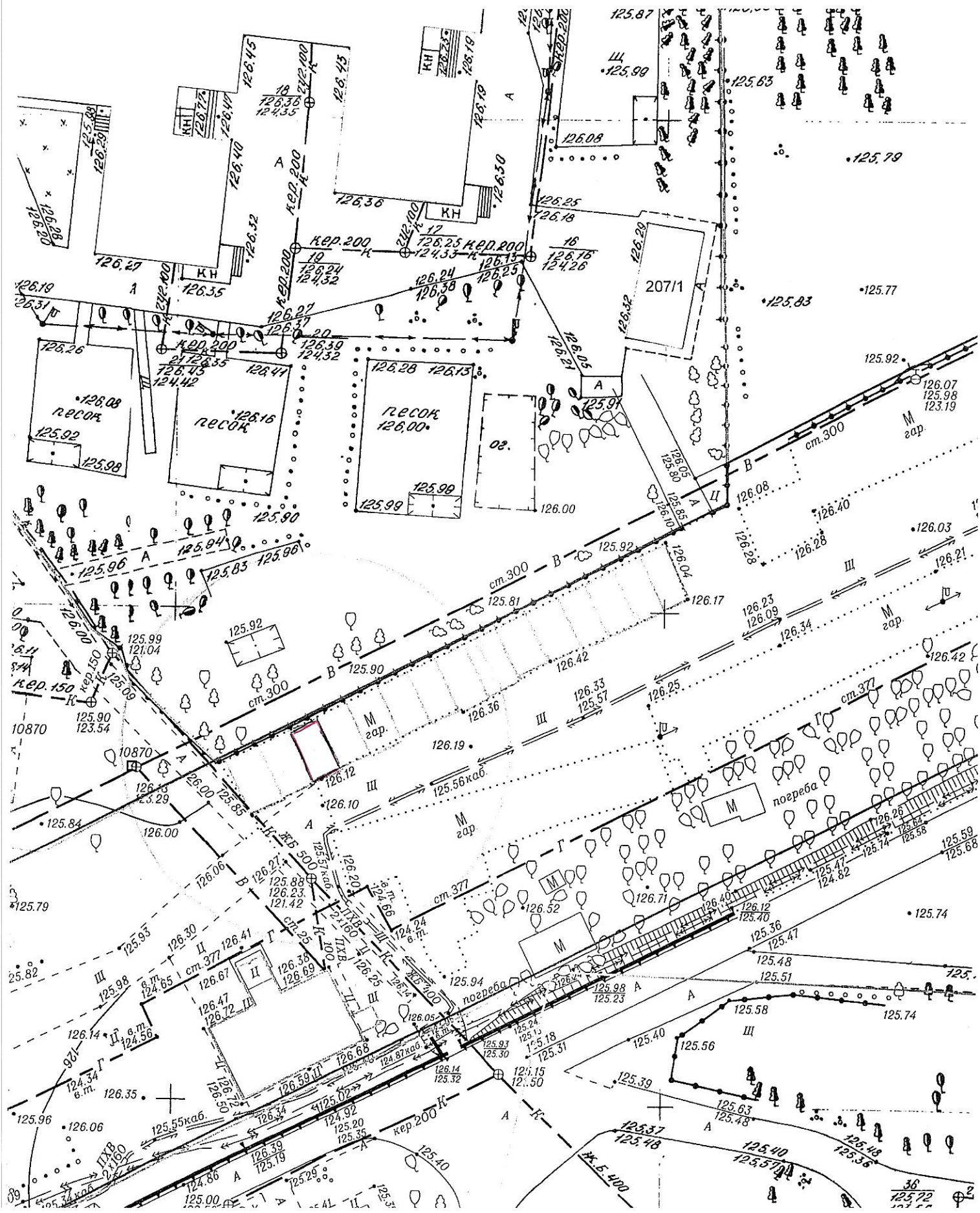
Карта – схема территории №
 по адресному ориентиру: ул. Зорге, (237)
 на топографическом плане М 1:500



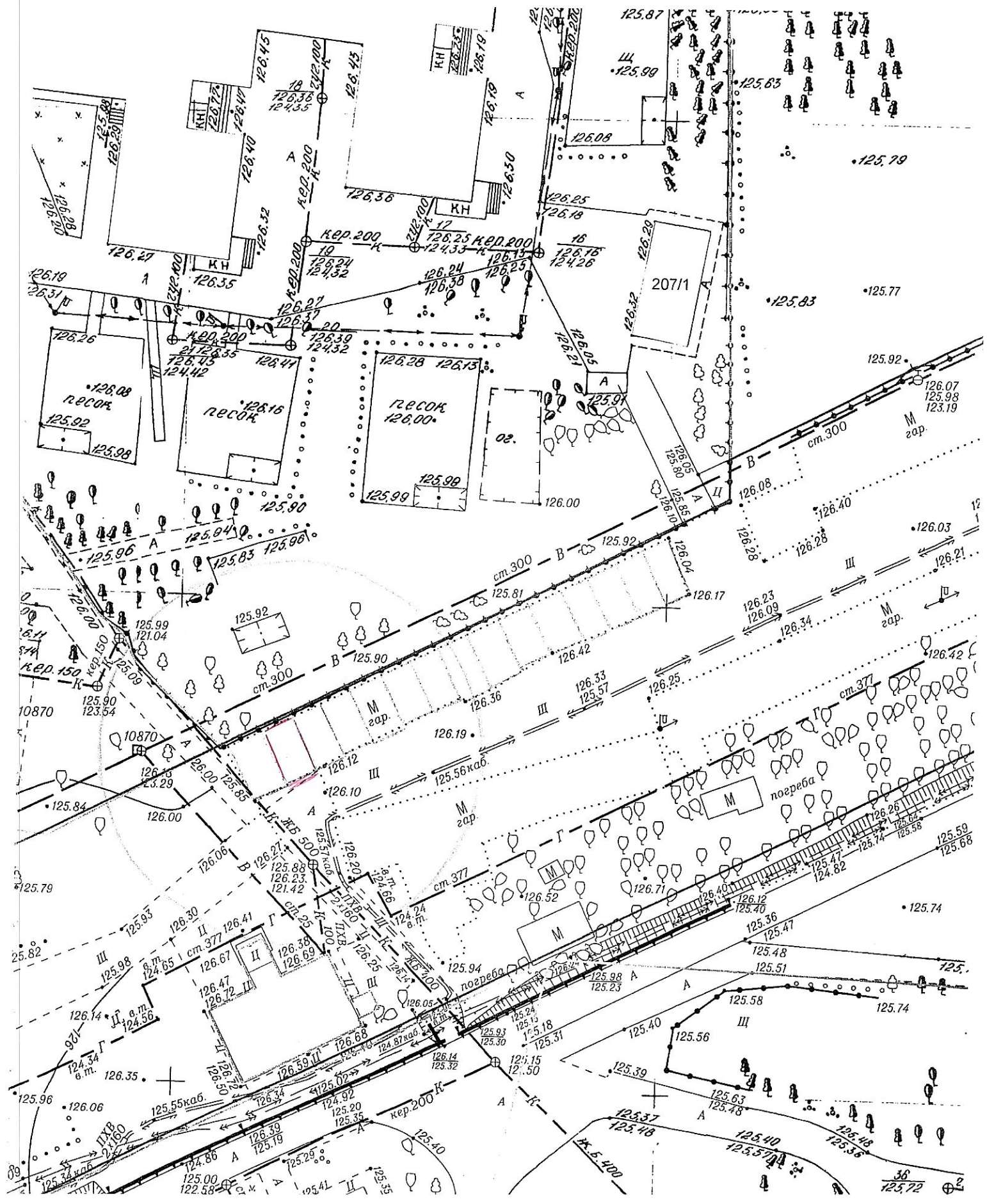
Карта – схема территории №
по адресному ориентиру: ул. Зорге, (237)
на топографическом плане М 1:500



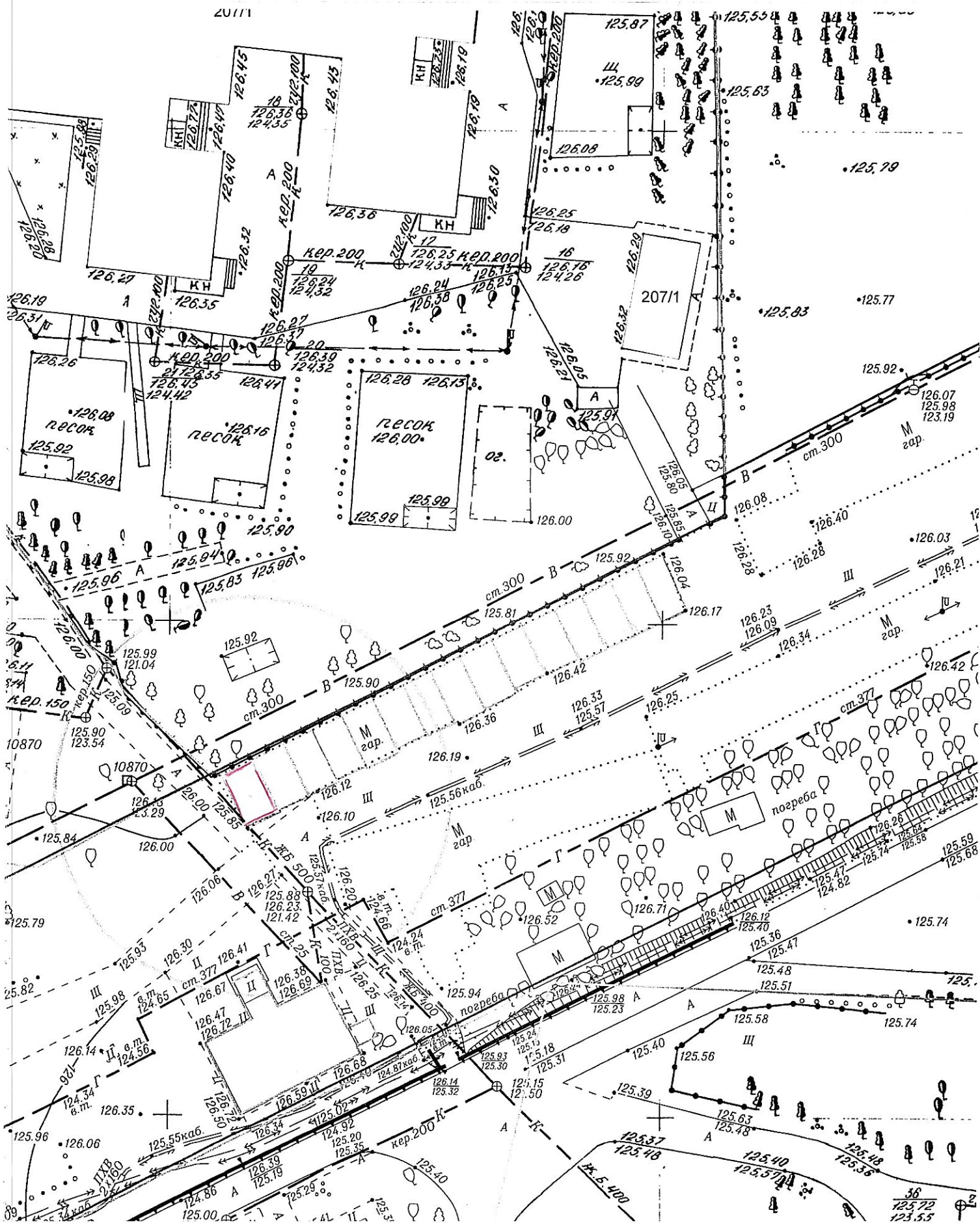
Карта – схема территории №
по адресному ориентиру: ул. Зорге, (237)
на топографическом плане М 1:500



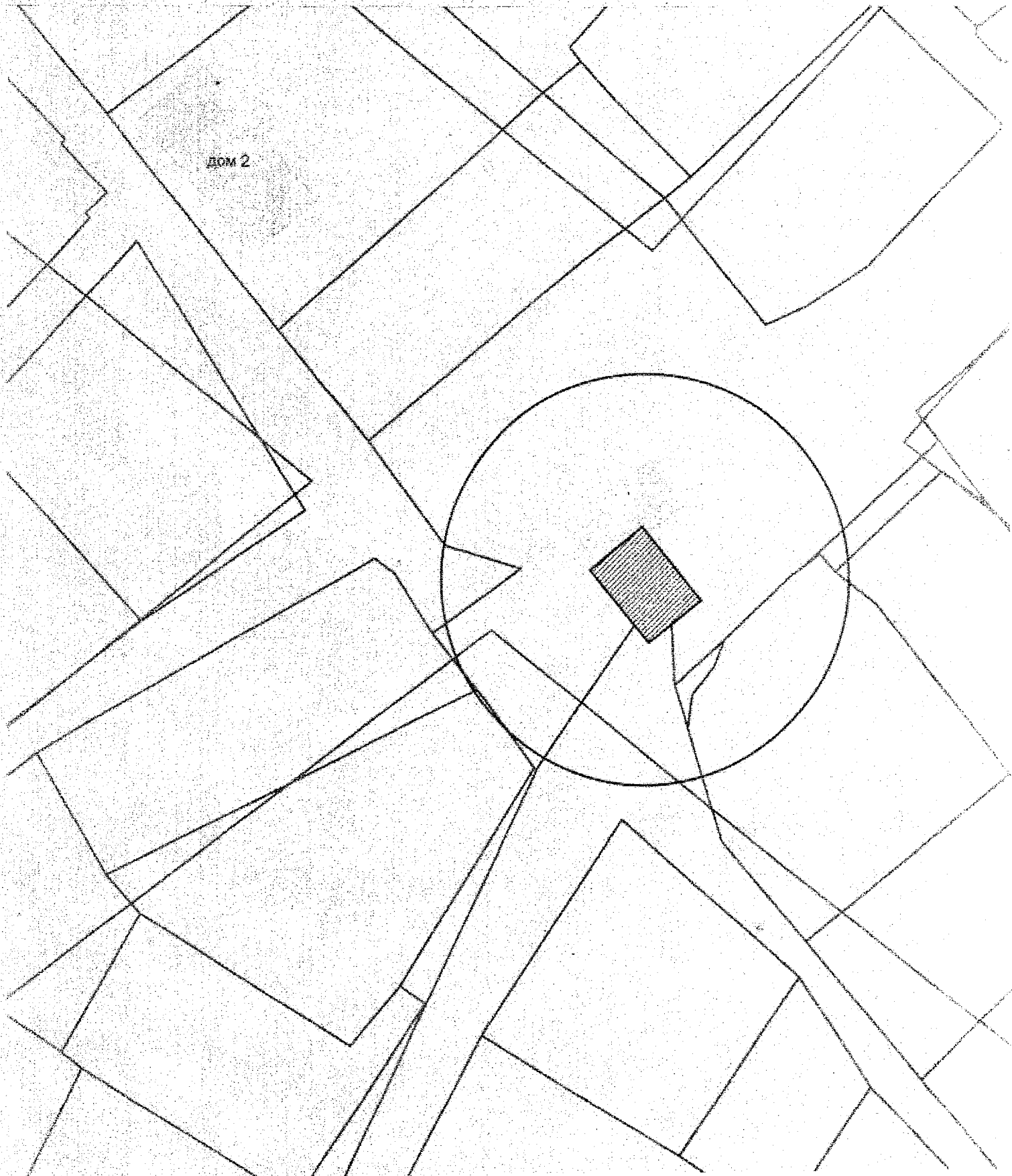
Карта – схема территории №
по адресному ориентиру: ул. Зорге, (237)
на топографическом плане М 1:500



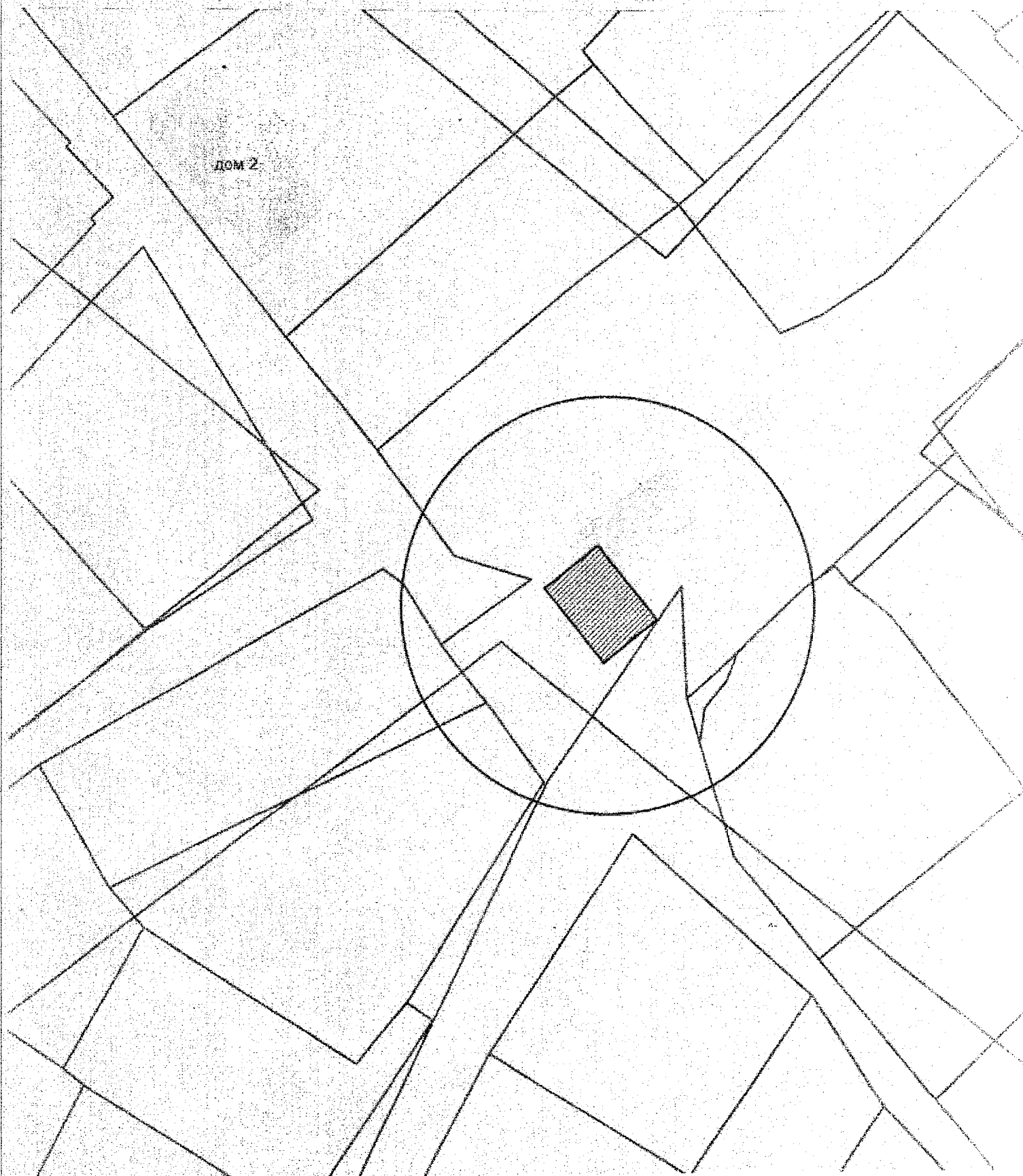
Карта – схема территории №
 по адресному ориентиру: ул. Зорге, (237)
 на топографическом плане М 1:500



Карта-схема территории
размещения нестационарного объекта по ул. Центральная, 1,
СНТ "Береговое"
на топографическом плане
М 1:500

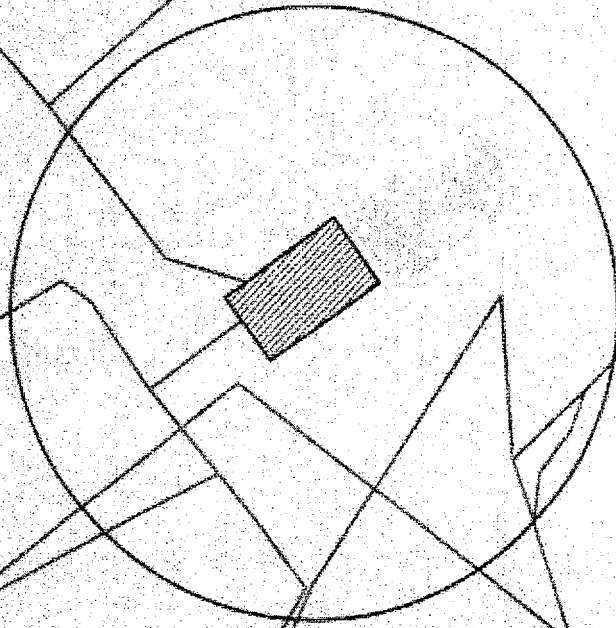


Карта-схема территории
размещения нестационарного объекта по ул. Центральная, 1,
СНТ "Береговое"
на топографическом плане
М 1:500

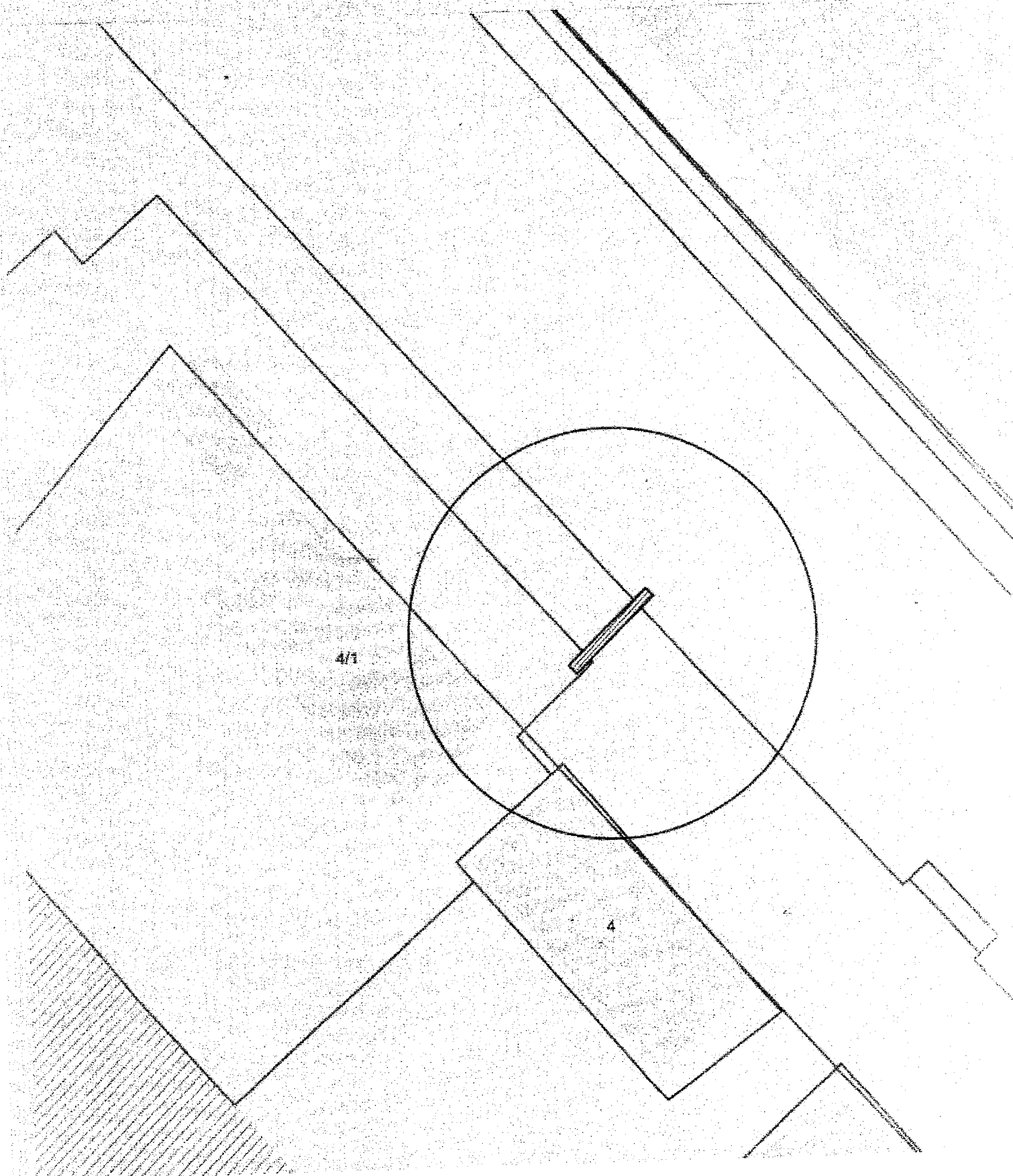


Карта-схема территории
размещения нестационарного объекта по ул. Центральная, 1,
СНТ "Береговое"
на топографическом плане
М 1:500

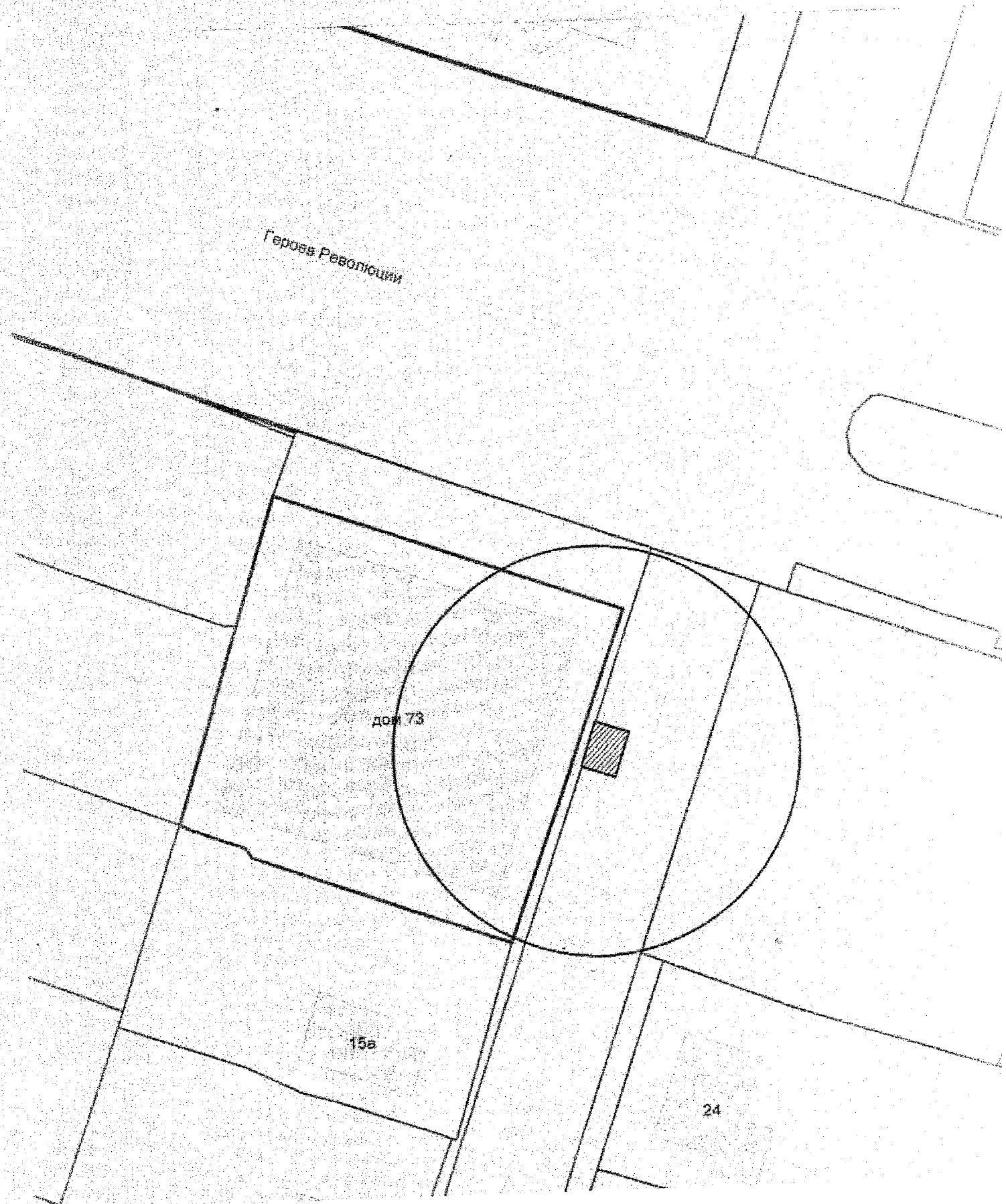
дом 2



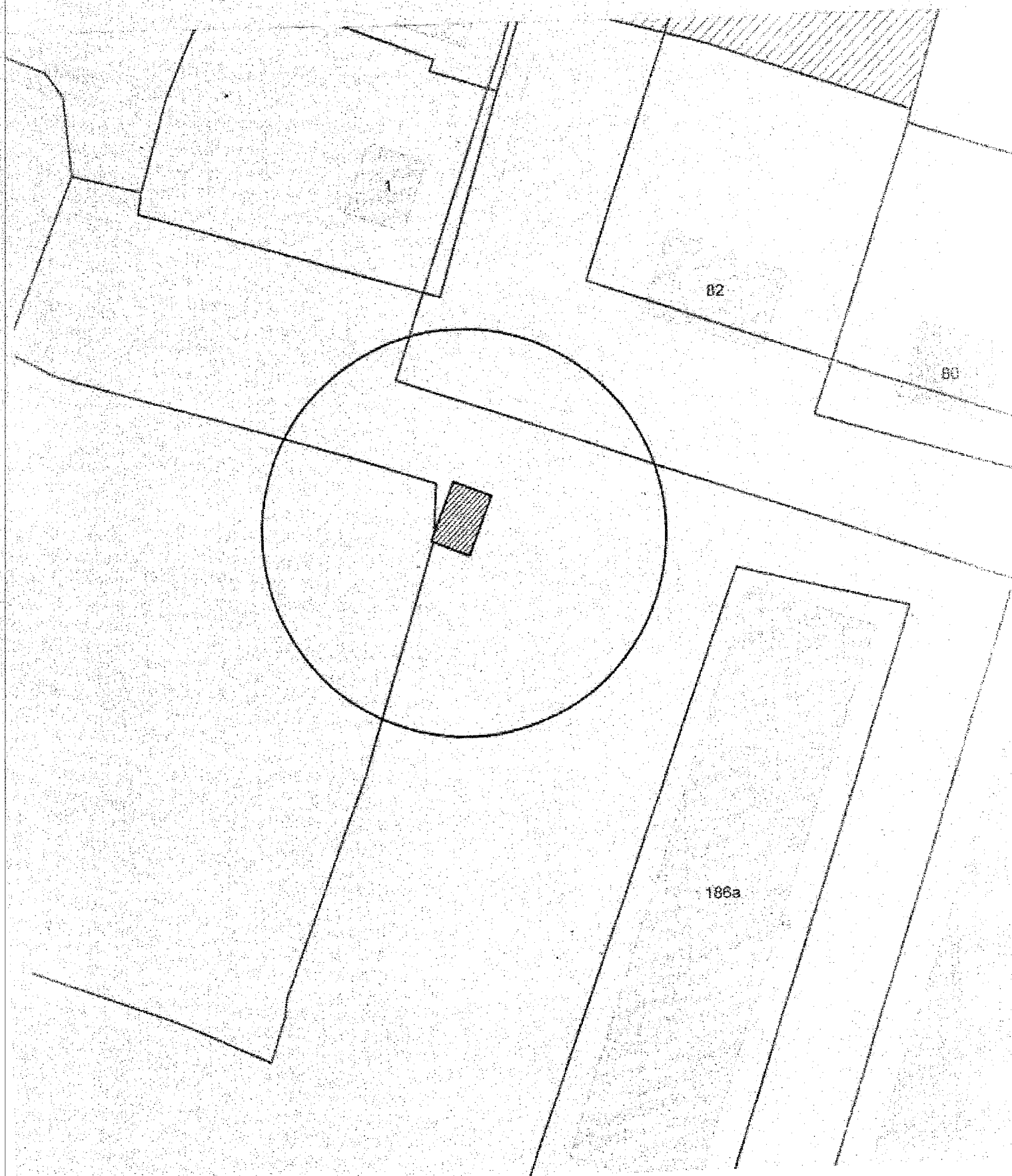
Карта-схема территории
размещения нестационарного объекта по Бердское шоссе, (4/1)
на топографическом плане
М 1:500



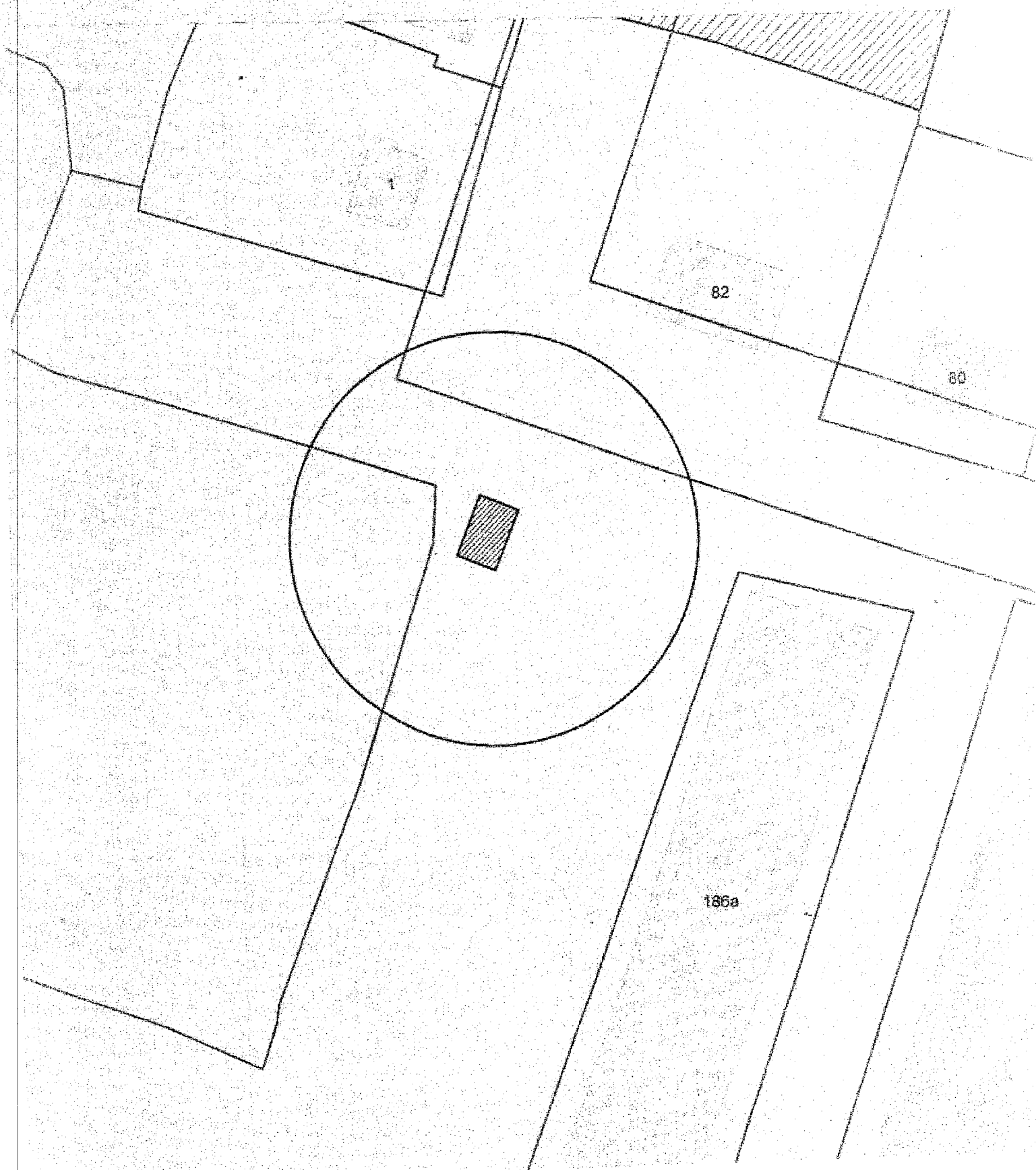
Карта-схема территории
размещения нестационарного объекта по ул. Героев Революции, (47)
на топографическом плане
М 1:500



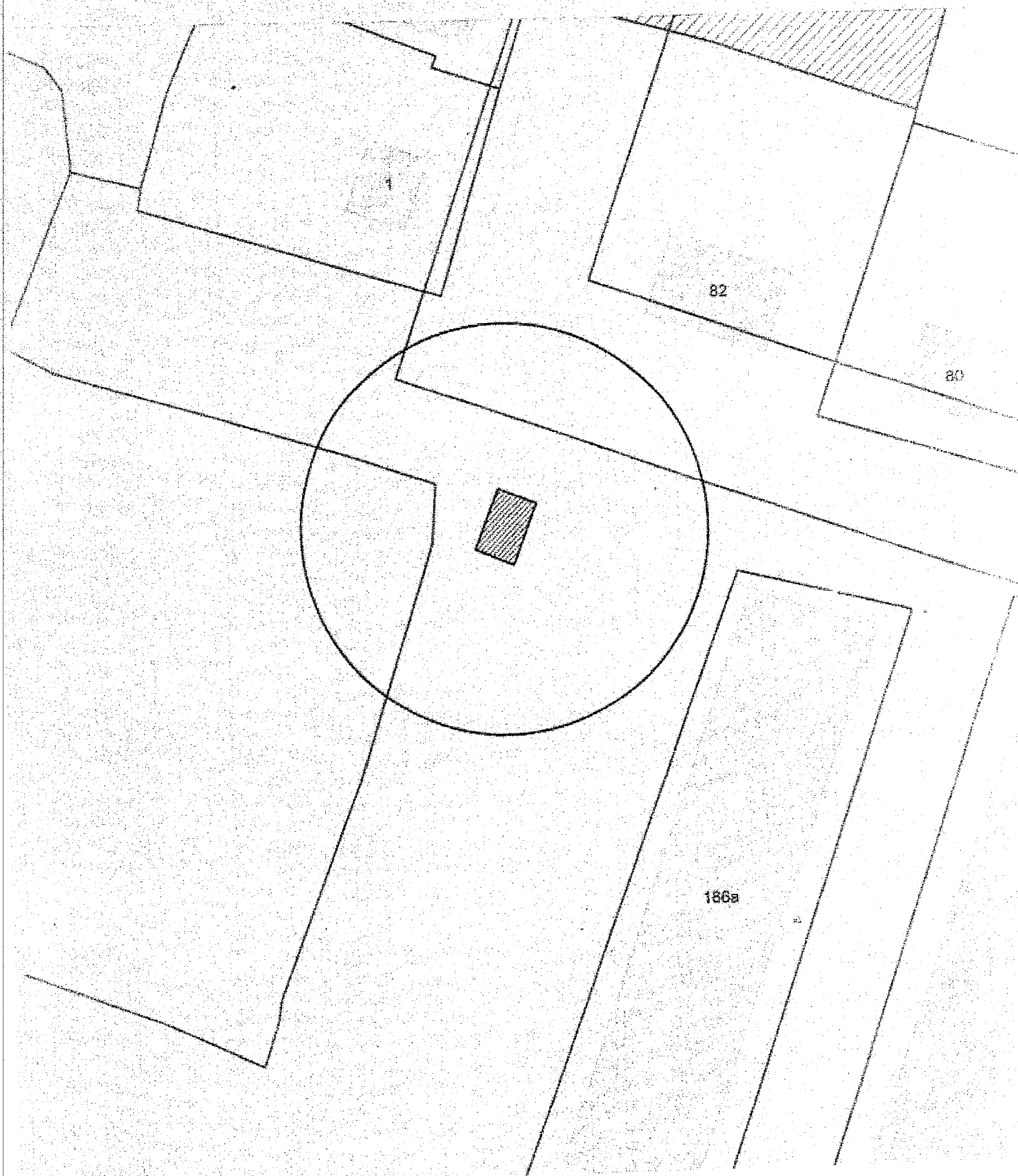
Карта-схема территории
размещения нестационарного объекта по ул. Первомайская, (186а)
на топографическом плане
М 1:500



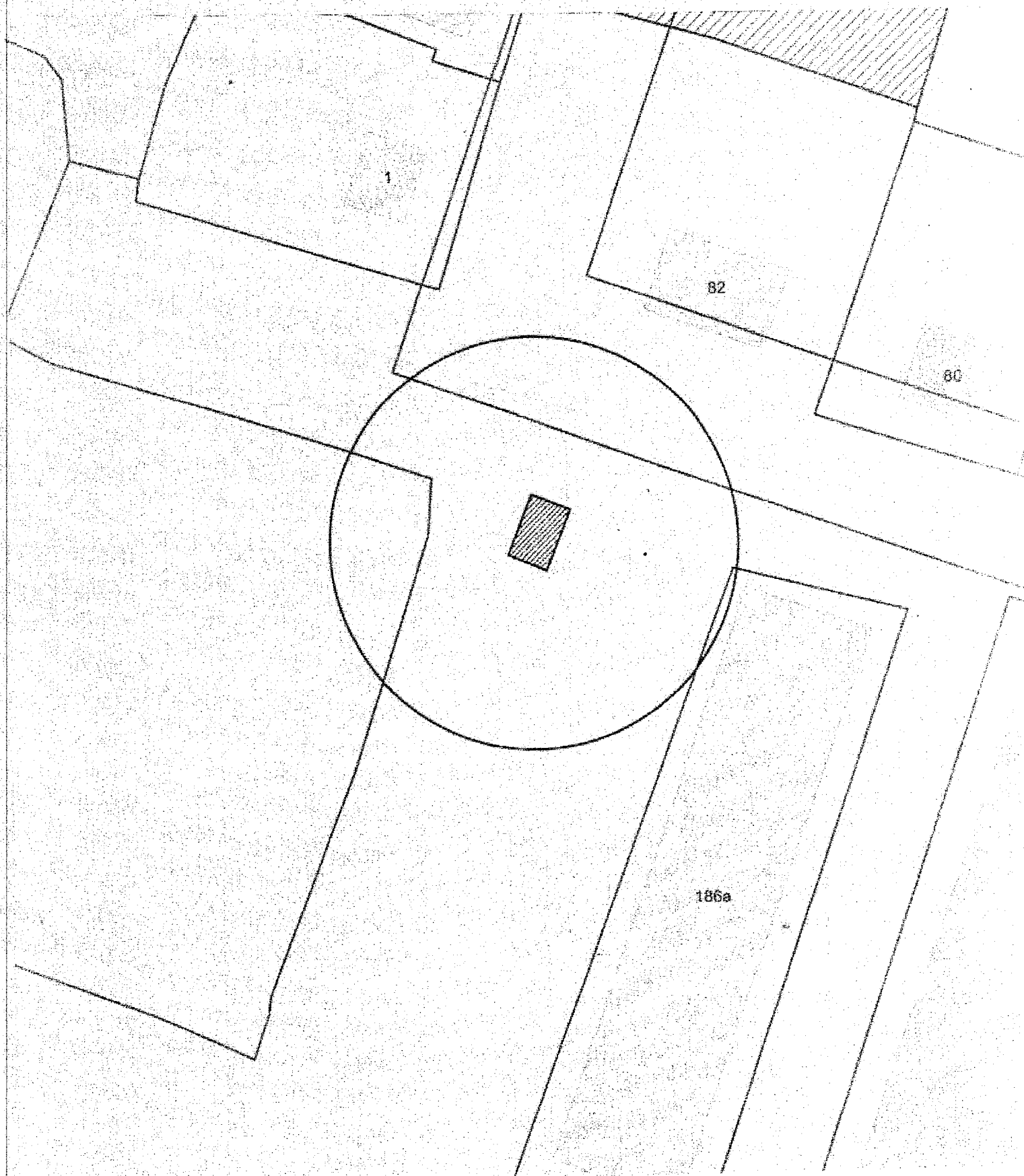
Карта-схема территории
размещения нестационарного объекта по ул. Первомайская, (186а)
на топографическом плане
М 1:500



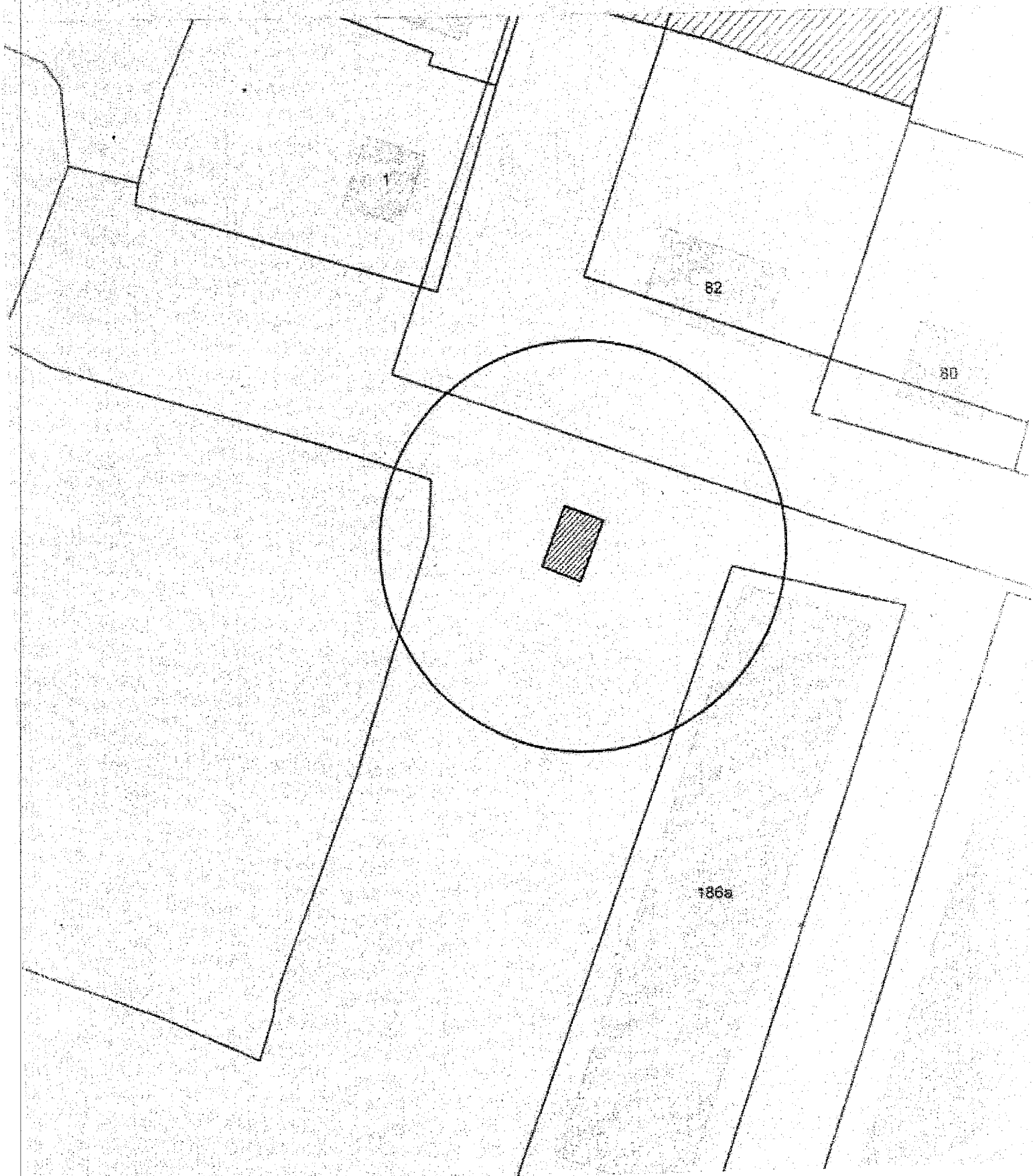
Карта-схема территории
размещения нестационарного объекта по ул. Первомайская, (186а)
на топографическом плане
М 1:500



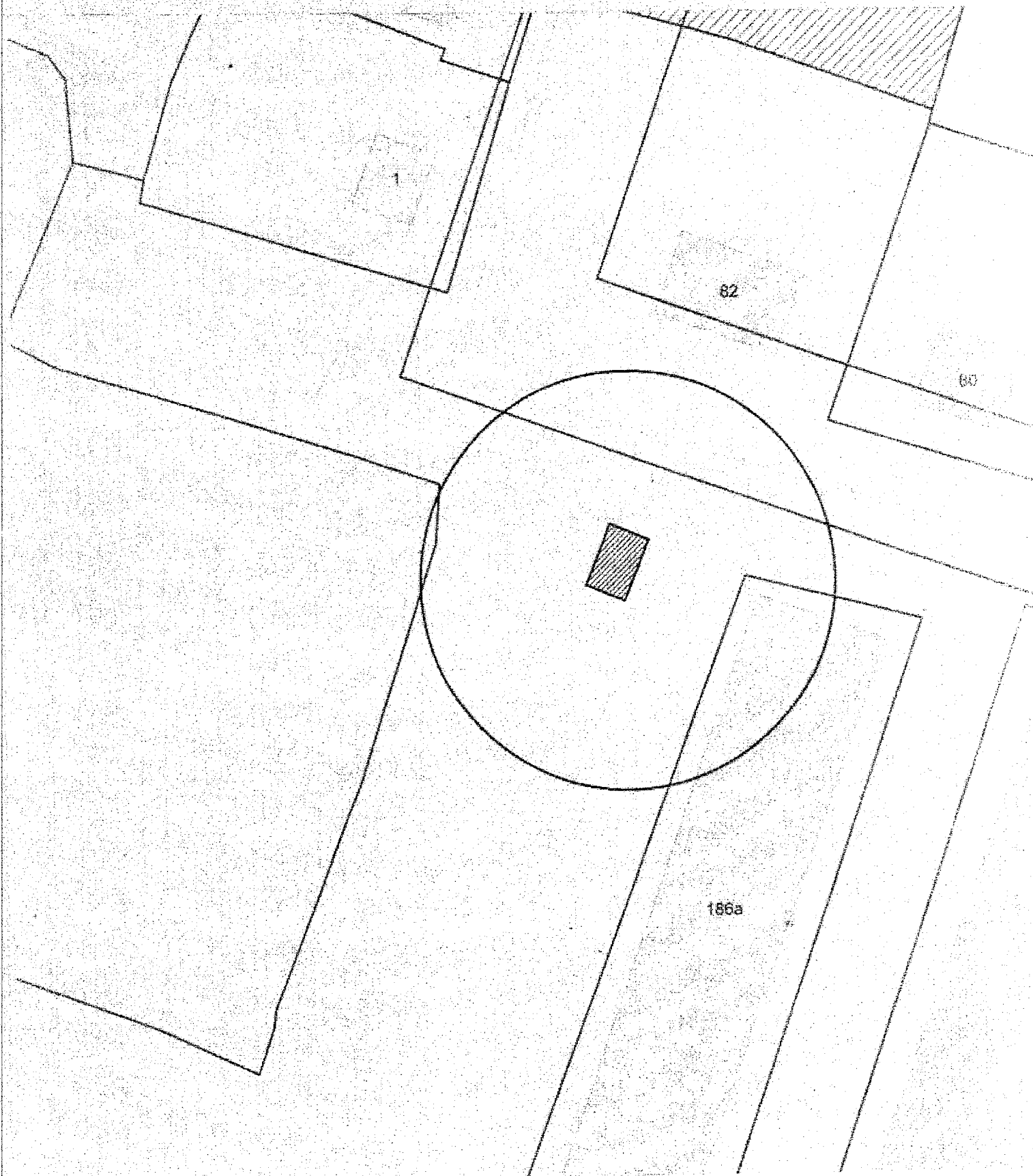
Карта-схема территории
размещения нестационарного объекта по ул. Первомайская, (186а)
на топографическом плане
М 1:500



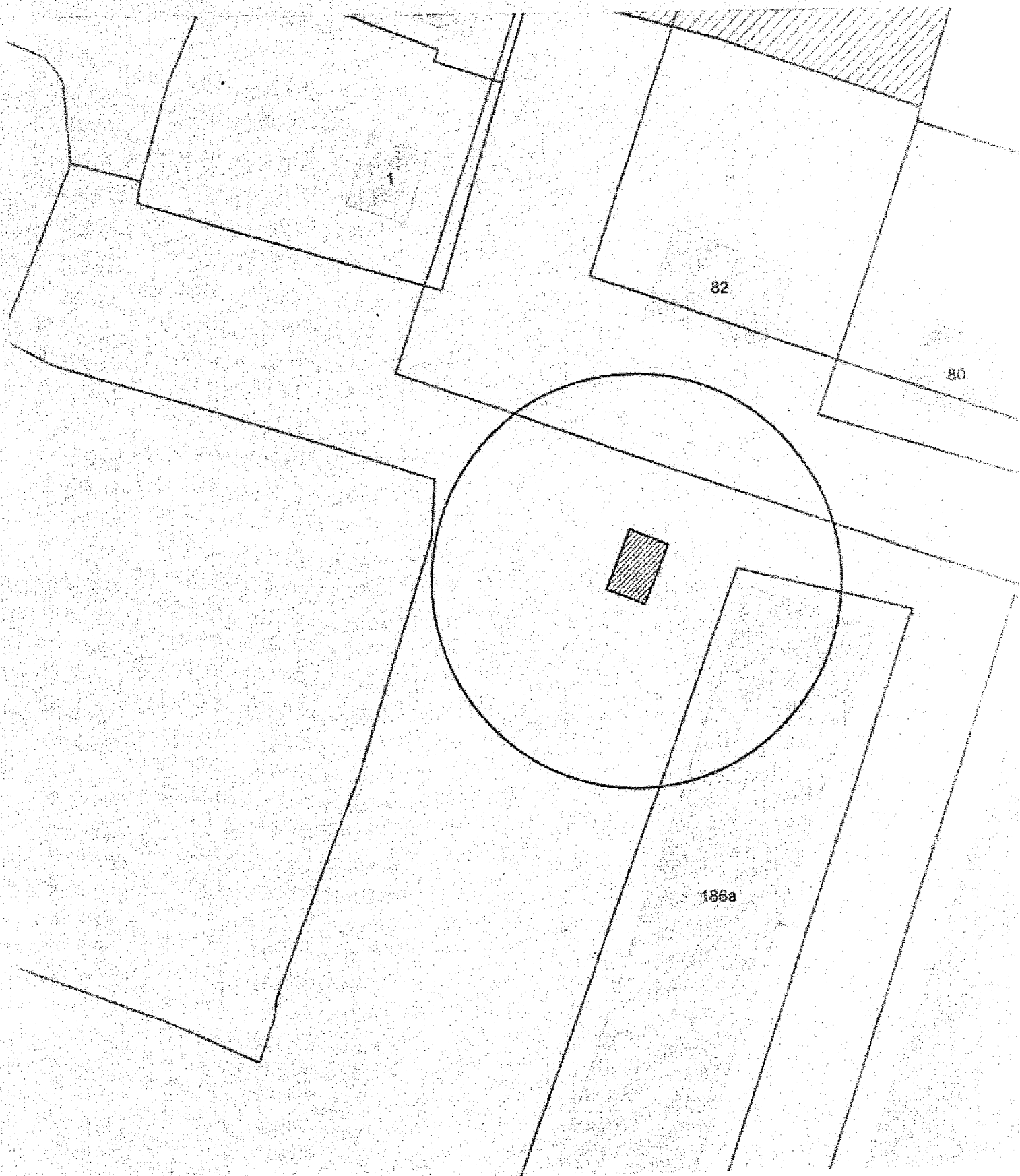
Карта-схема территории
размещения нестационарного объекта по ул. Первомайская, (186а)
на топографическом плане
М 1:500



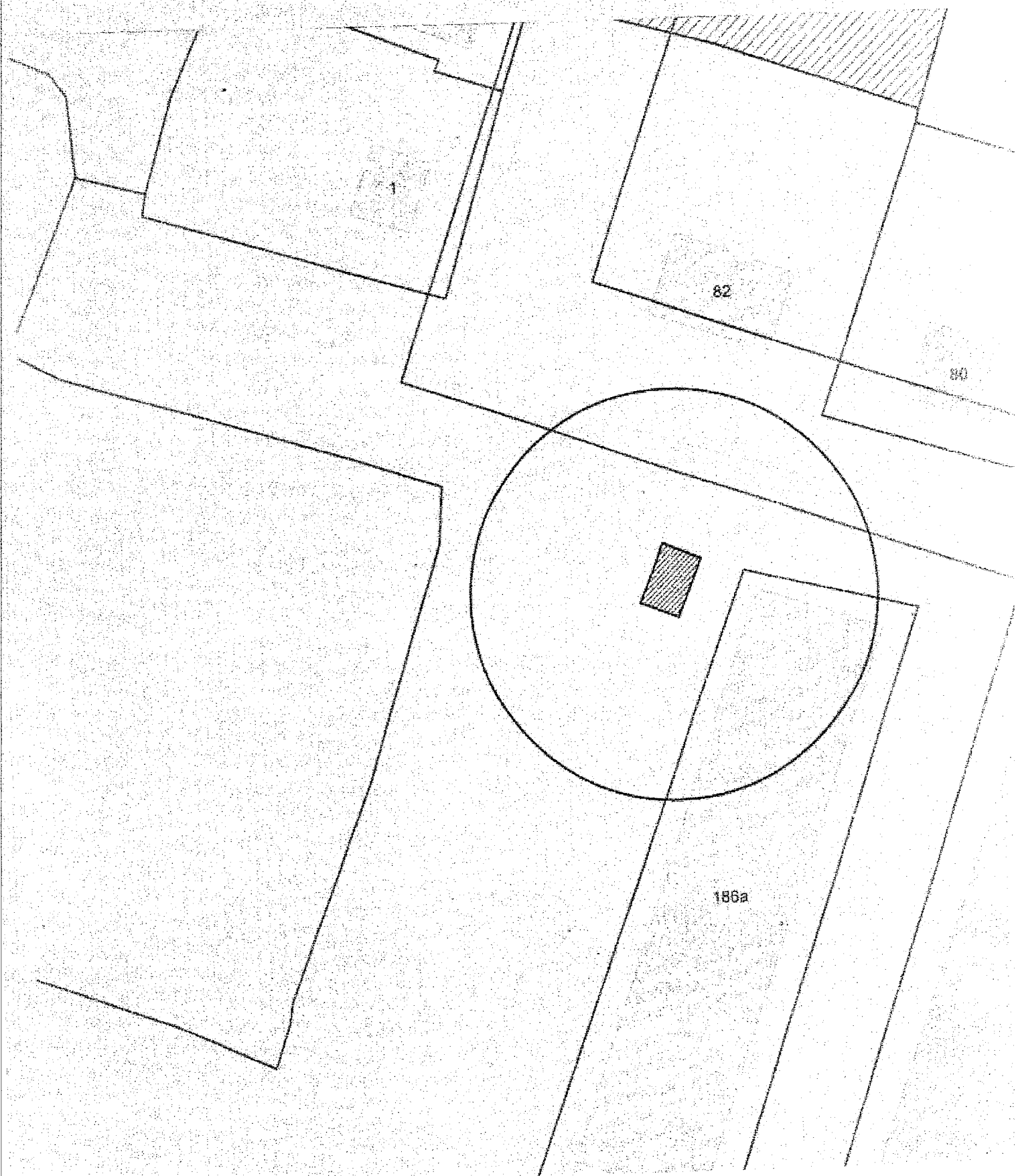
Карта-схема территории
размещения нестационарного объекта по ул. Первомайская, (186а)
на топографическом плане
М 1:500



Карта-схема территории
размещения нестационарного объекта по ул. Первомайская, (186а)
на топографическом плане
М 1:500

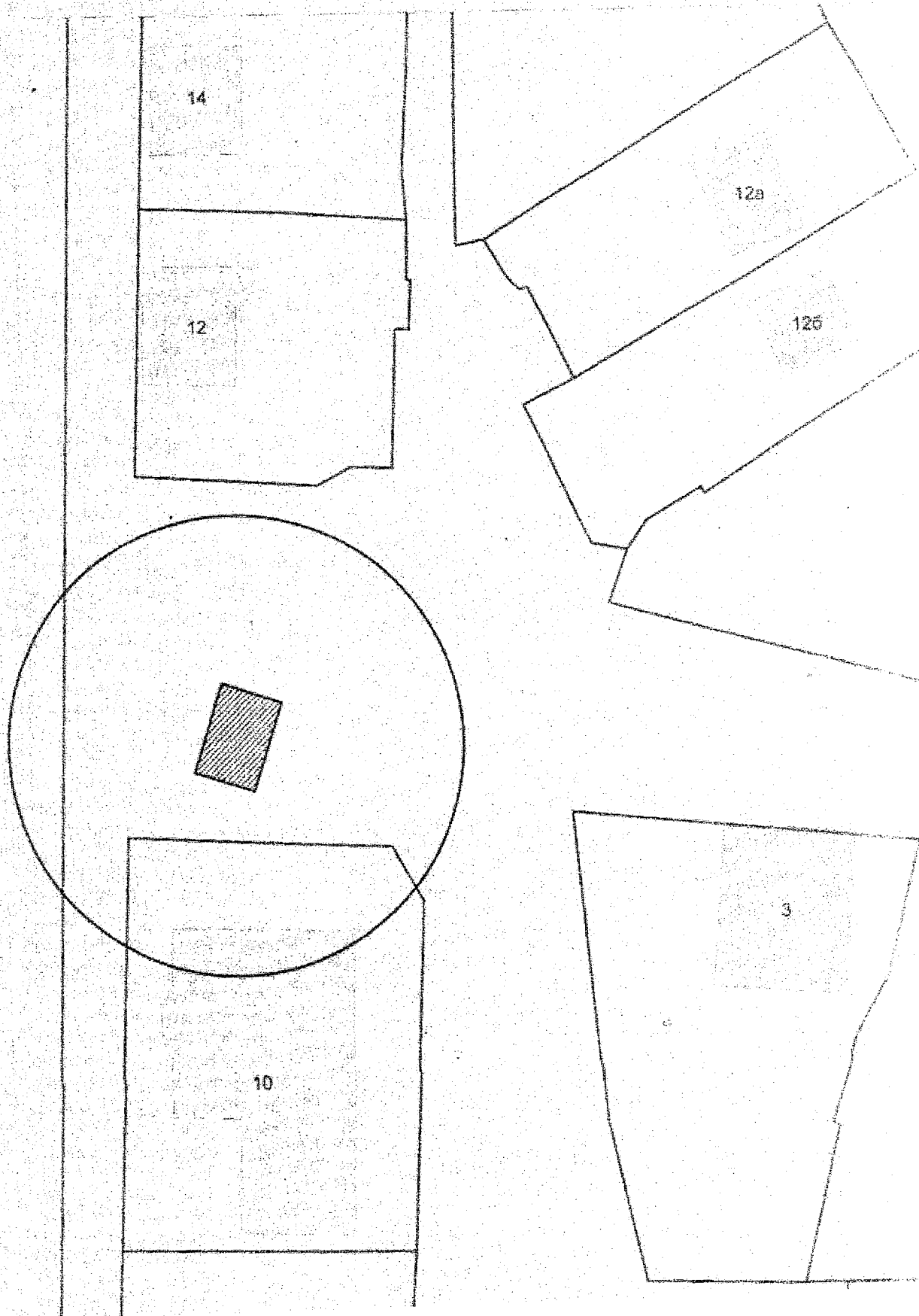


Карта-схема территории
размещения нестационарного объекта по ул. Первомайская, (186а)
на топографическом плане
М 1:500



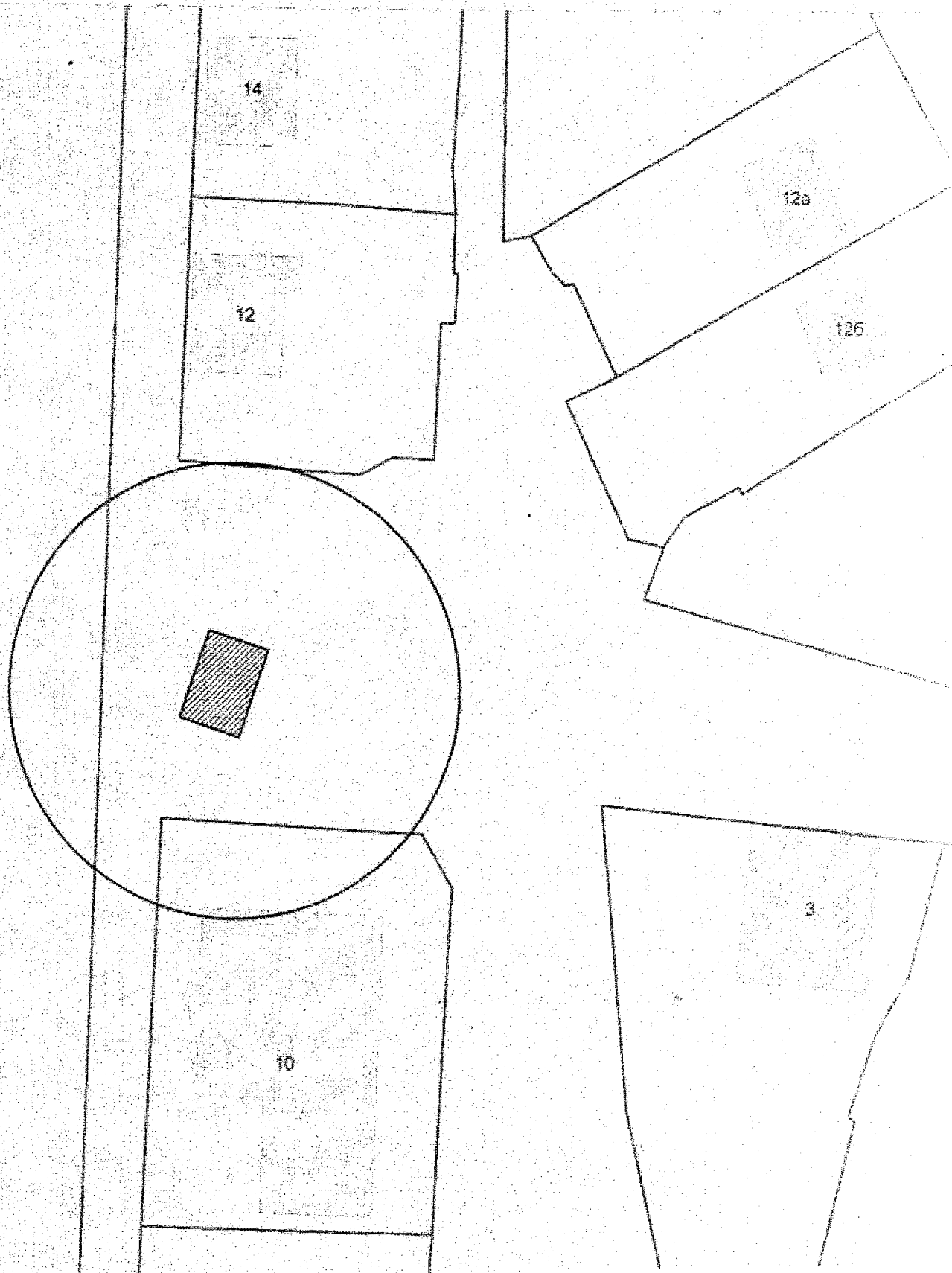
Карта-схема территории
размещения нестационарного объекта по ул. Эйхе, (10)
на топографическом плане
М 1:500

0x000



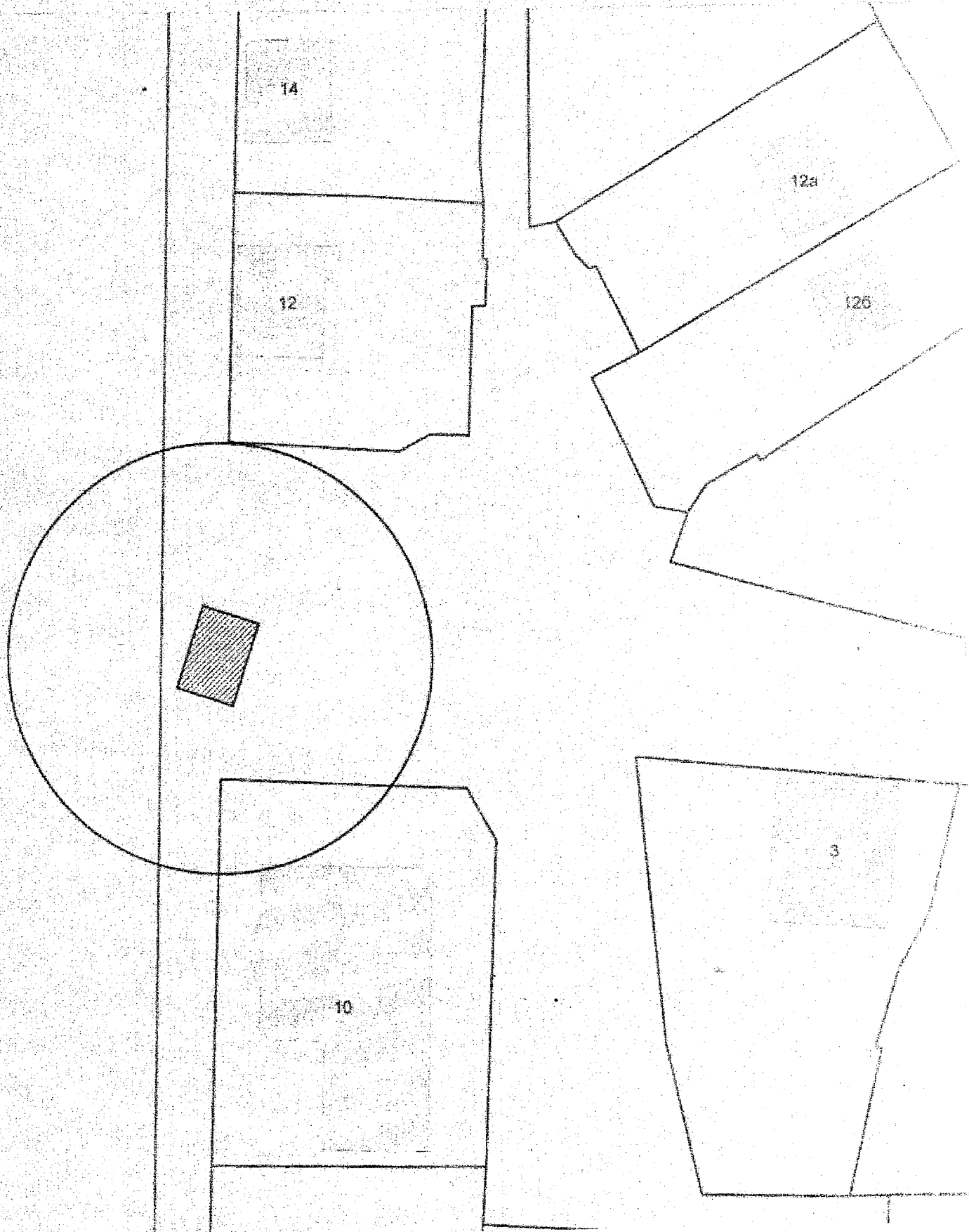
Карта-схема территории
размещения нестационарного объекта по ул. Эйхе, (10)
на топографическом плане
М 1:500

ЭЙХЕ

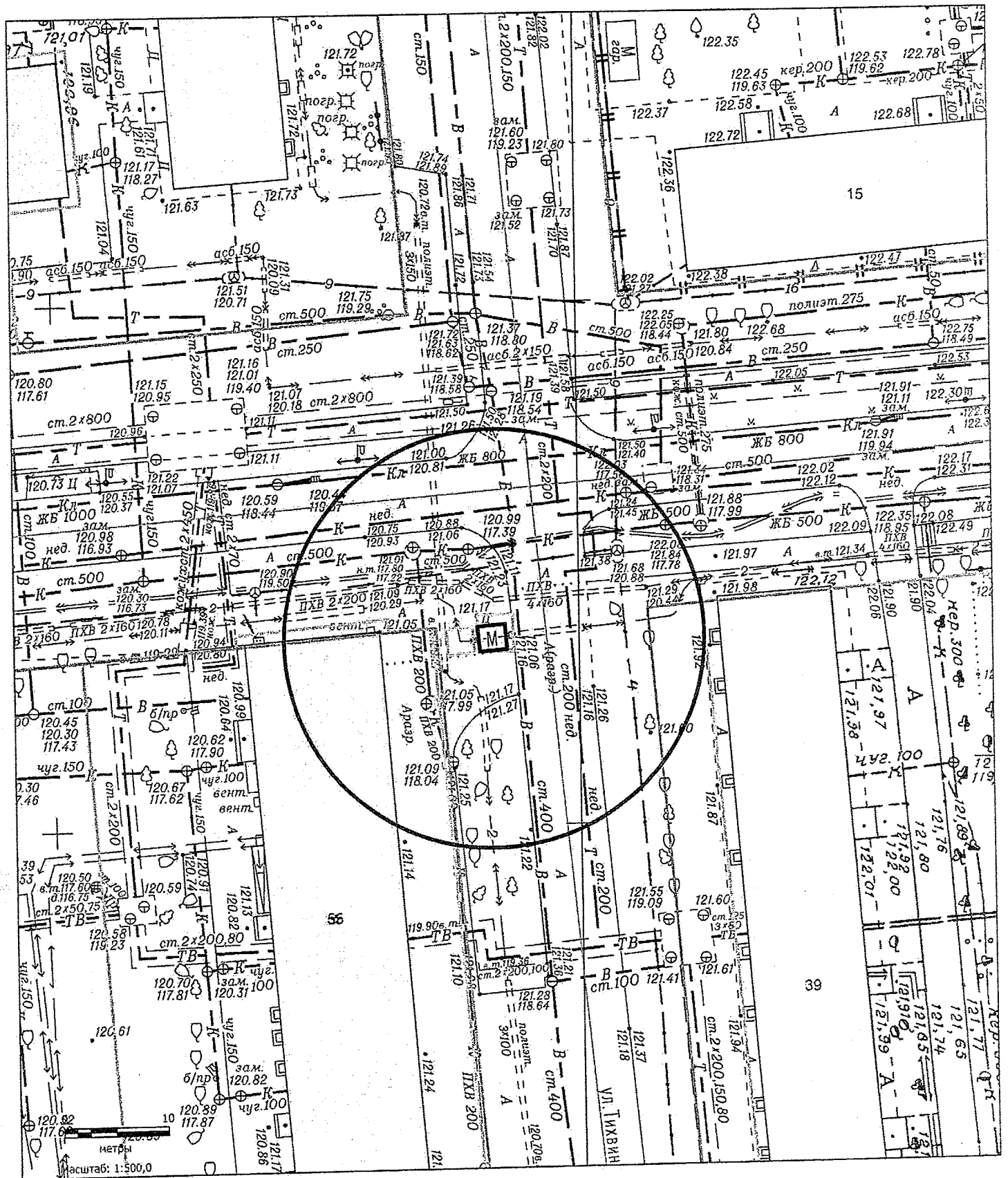


Карта-схема территории
размещения нестационарного объекта по ул. Эйхе, (10)
на топографическом плане
М 1:500

УЛ. ЭЙХЕ



Карта-схема территории к акту о выявлении самовольного нестационарного объекта от 26.08.2024 по адресному ориентиру: ул. Степная, (55)



Масштаб 1:500

Схема территории по адресу: пр. Дзержинского, (35)
в масштабе М 1:500

